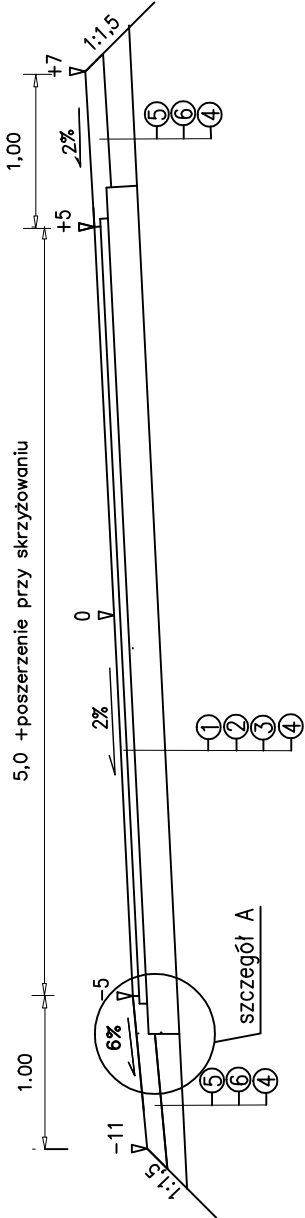
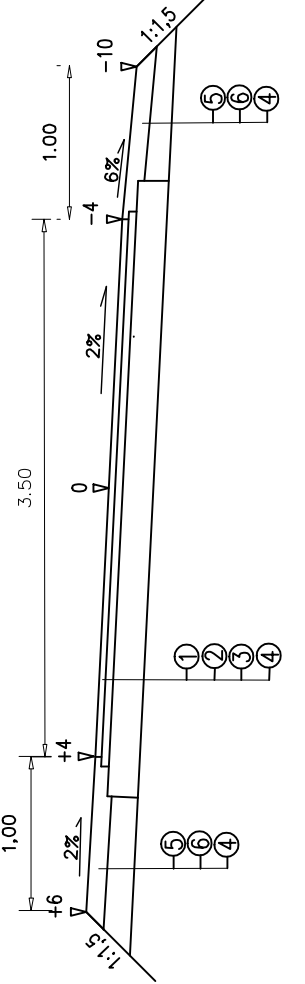


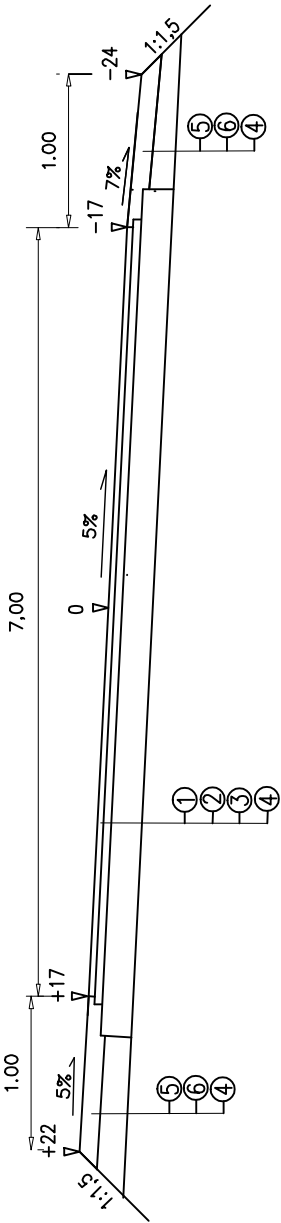
w km 0+000,00 - 0+036,18



w km 2+976,64 - 3+011,50

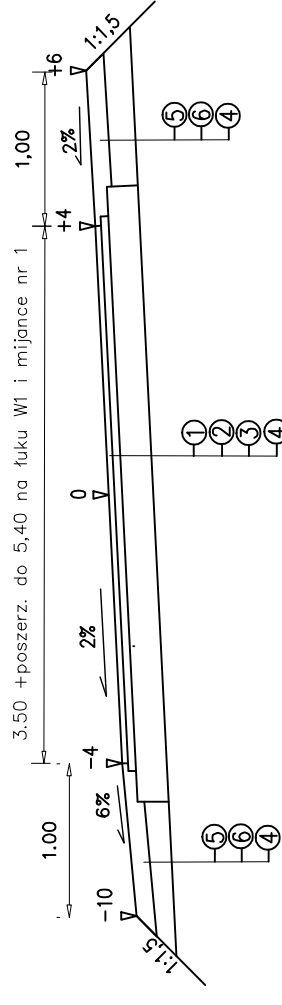


na łuku W9 w km 1+803,17 - 1+836,92

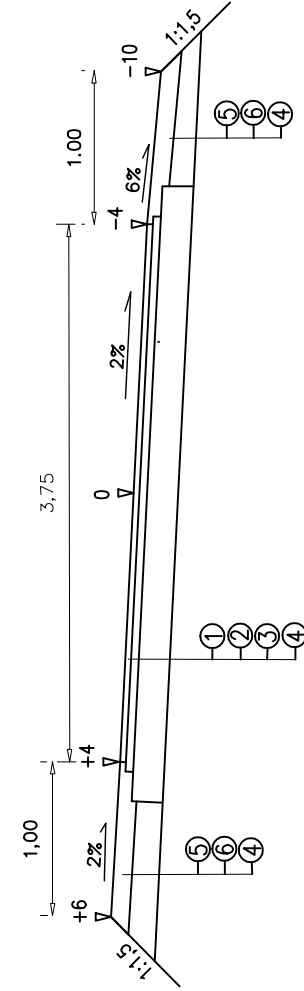


w km 3+011,50 - 3+222,89+ poszerzenie przy skrzyżowaniu z dr. pow.

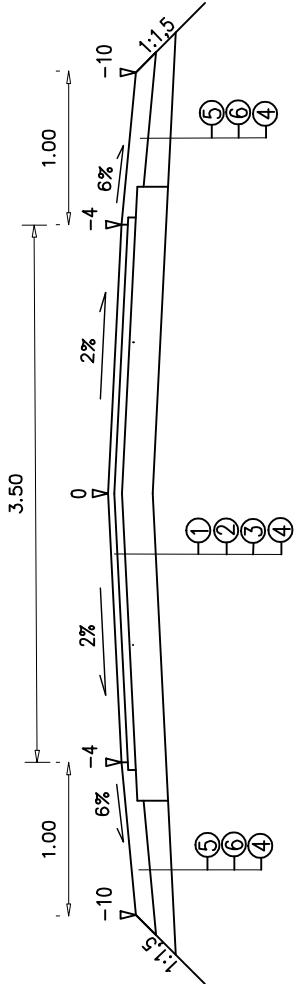
w km 0+043,68 - 0+449,77



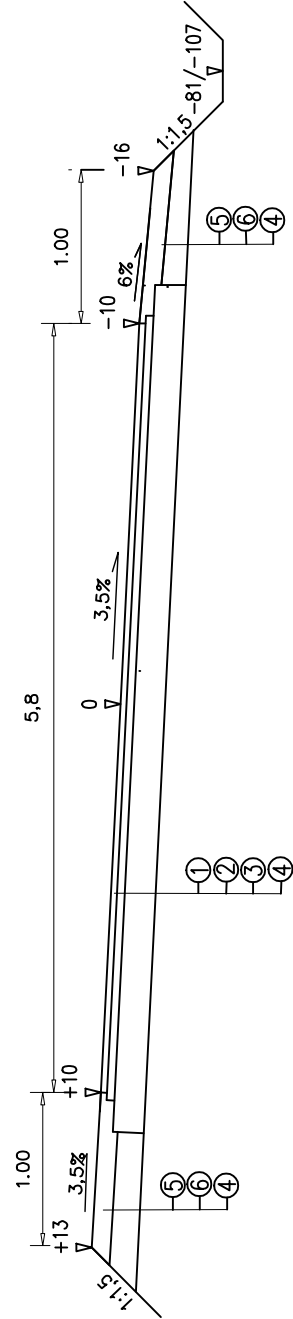
na łuku W12 w km 2+297,69 - 2+336,32



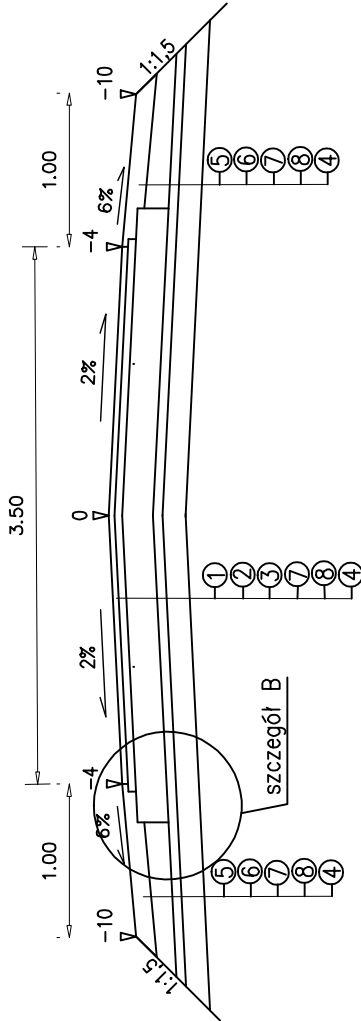
w km 0+469,77 - 2+438,04 z wyłączeniem łuków W5,7,8,9,11,12



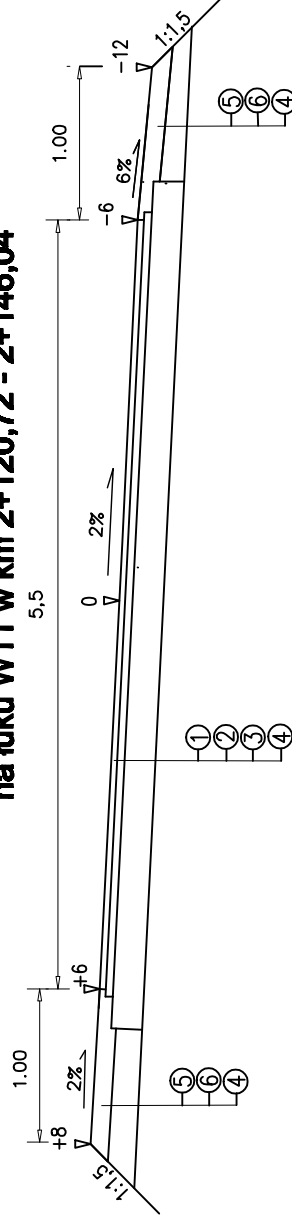
na łuku W5 w km 0+871,46 - 0+902,09



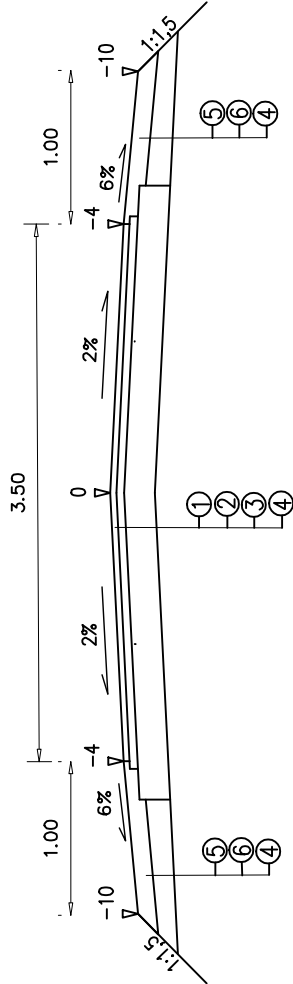
w km 2+550,96 - 2+600,00



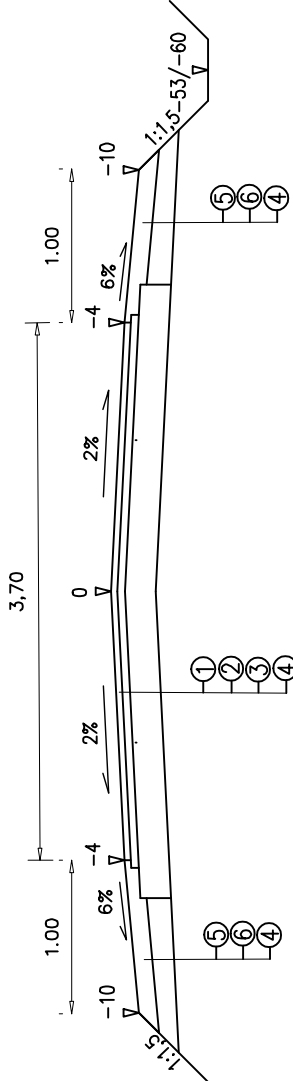
na łuku W7 w km 1+426,50 - 1+489,82  
na łuku W11 w km 2+120,72 - 2+146,04



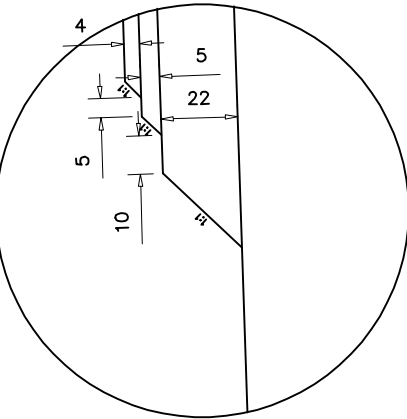
w km 2+600,00 - 2+956,64



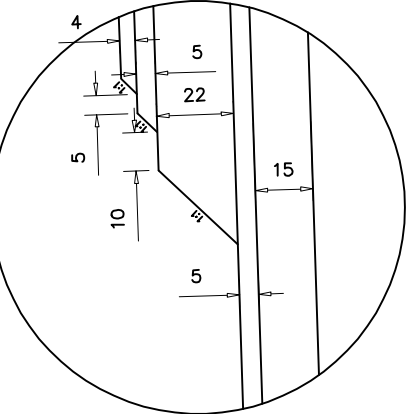
na łuku W8 w km 1+711,09 - 1+753,18



szczegół A      skala 1:20



szczegół B      skala 1:20



LEGENDA

- 1 warstwa scieralna z bet. asfaltowego AC11S gr. 4 cm
- 2 warstwa wiążąca z bet. asfaltowego AC16W gr. 5 cm
- 3 podbudowa z mieszanek niezwiązanych z kruszywem C50/30 gr. 22 cm
- 4 istniejące podłoże uzupełnione warstwą gruntu niewysadzinowego gr. 22 cm
- 5 nawierzchnia zwirowa gr. 12 cm
- 6 uzupełnienie gruntem niewysadzinowym
- 7 warstwa mrozochronna z piasku gr. 5 cm
- 8 stabilizacja gruntu cementem gr. 15 cm

Inwestor: Gmina Zbójna			
Objekt: Przebudowa drogi gminnej nr 104483B w m. Wyk			
Adres:			
Opracowanie:			
Tytuł rysunku: PRZEKROJE NORMALNE i KONSTRUKCYJNE			
Branża: Drogi	Imię i nazwisko	OPRACOWAŁ	
	Nr. dat. proj.	Data	
mgr inż. Janusz Nowakowski	UAN.7342-113/92		15.09.2019r.
	mgr inż. Adam Łazarski		15.09.2019r.
Faza:		Skala: 1:50	Nr rys.: 4