

PROGNOZA ODDZIAŁYWANIA NA ŚRODOWISKO STRATEGII ROZWOJU GMINY ZBÓJNA NA LATA 2021-2027



SPIS TREŚCI

1. WSTĘP	4
1.1. PODSTAWY FORMALNO-PRAWNE OPRACOWANIA DOKUMENTU	4
1.2. CEL I ZAKRES PROGNOZY	5
1.3. INFORMACJE O METODACH ZASTOSOWANYCH PRZY SPORZĄDZANIU PROGNOZY	7
2. ANALIZA ZAWARTOŚCI PROJEKTOWANEGO DOKUMENTU	8
2.1. PROJEKT STRATEGII ROZWOJU GMINY ZBÓJNA NA LATA 2021-2027 – ANALIZA ZAWARTOŚCI	8
2.2. CELE STRATEGII	8
2.3. POWIĄZANIA Z INNYMI DOKUMENTAMI	10
3. AKTUALNY STAN ŚRODOWISKA	12
3.1. POŁOŻENIE GEOGRAFICZNE	12
3.2. KLIMAT	18
3.3. POWIERZCHNIA ZIEMI, KRAJOBRAZ, ZŁOŻA NATURALNE, GLEBY	21
3.4. WODY POWIERZCHNIOWE I PODZIEMNE	28
3.5. POWIETRZE	42
3.6. KLIMAT AKUSTYCZNY	47
3.7. DZIEDZICTWO KULTUROWE, ZABYTKI I DOBRA MATERIALNE	50
3.8. RÓŻNORODNOŚĆ BIOLOGICZNA, OBSZARY NATURA 2000	53
3.9. POTENCJALNE ZMIANY STANU ŚRODOWISKA W PRZYPADKU BRAKU REALIZACJI PROJEKTOWANEGO DOKUMENTU	68
4. PRZEWIDYWANE ODDZIAŁYWANIE NA ŚRODOWISKO W WYNIKU REALIZACJI ZAPISÓW STRATEGII ROZWOJU GMINY ZBÓJNA NA LATA 2021-2027	70
4.1. STAN ŚRODOWISKA NA OBSZARACH OBJĘTYCH PRZEWIDYWANYM ZNACZĄCYM ODDZIAŁYWANIEM	70
4.2. ISTNIEJĄCE PROBLEMY OCHRONY ŚRODOWISKA ISTOTNE Z PUNKTU WIDZENIA REALIZACJI PROJEKTOWANEGO DOKUMENTU	70
4.3. CELE OCHRONY ŚRODOWISKA USTANOWIONE NA SZCZEBŁU MIĘDZYNARODOWYM, WSPÓLNOTOWYM I KRAJOWYM, ISTOTNE Z PUNKTU WIDZENIA PROJEKTOWANEGO DOKUMENTU	71
5. ANALIZA I OCENA WPŁYWU USTALEŃ PROJEKTU DOKUMENTU NA POSZCZEGÓLNE KOMPONENTY ŚRODOWISKA WRAZ Z PROGNOZĄ ZMIAN ŚRODOWISKA	72
5.1. WPŁYW POSZCZEGÓLNYCH PROJEKTÓW NA OBSZARY CHRONIONE ORAZ NA KLIMAT	77

6. ROZWIĄZANIA MAJĄCE NA CELU ZAPOBIEGANIE, OGRANICZANIE LUB KOMPENSACJĘ PRZYRODNICZĄ NEGATYWNYCH ODDZIAŁYWAŃ NA ŚRODOWISKO, MOGĄCYCH BYĆ REZULTATEM REALIZACJI PROJEKTOWANEGO DOKUMENTU	79
7. ROZWIĄZANIA ALTERNATYWNE DO ROZWIĄZAŃ ZAWARTYCH W PROJEKTOWANYM DOKUMENCIE	81
8. PRZEWIDYWANE METODY ANALIZY SKUTKÓW REALIZACJI POSTANOWIEŃ PROJEKTOWANEGO DOKUMENTU	83
9. INFORMACJE O TRANSGRANICZNYM ODDZIAŁYWANIU NA ŚRODOWISKO	84
10. STRESZCZENIE W JĘZYKU NIESPECJALISTYCZNYM	85
11. SPIS TABEL I RYSUNKÓW	88

1. WSTĘP

1.1. PODSTAWY FORMALNO-PRAWNE OPRACOWANIA DOKUMENTU

Podstawą prawną opracowania Prognozy oddziaływania na środowisko Strategii Rozwoju Gminy Zbójna na lata 2021-2027 (zwanej też dalej Prognozą) jest Ustawa z dnia 3 października 2008 r. o udostępnianiu informacji o środowisku i jego ochronie, udziale społeczeństwa w ochronie środowiska oraz o ocenach oddziaływania na środowisko (t.j. Dz. U. z 2022 r., poz. 1029), zwana dalej Ustawą. W świetle zapisów artykułu 46 i 47 Ustawy, przeprowadzenia strategicznej oceny oddziaływania na środowisko wymagają projekty dokumentów strategicznych (m. in. polityk, strategii, planów, programów) mogących znacząco oddziaływać na środowisko lub realizacja postanowień tych dokumentów może spowodować znaczące oddziaływanie na środowisko.

Przepisy Ustawy z dnia 3 października 2008 r. przenoszą do prawodawstwa polskiego postanowienia następujących dyrektyw Unii Europejskiej:

- Dyrektywa Rady 85/337/EWG z dnia 27 czerwca 1985 r. w sprawie oceny skutków wywieranych przez niektóre przedsięwzięcia publiczne i prywatne na środowisko naturalne;
- Dyrektywa Rady 92/43/EWG z dnia 21 maja 1992 r. w sprawie ochrony siedlisk przyrodniczych oraz dzikiej fauny i flory;
- Dyrektywa Parlamentu Europejskiego i Rady 2001/42/WE z dnia 27 czerwca 2001 r. w sprawie oceny wpływu niektórych planów i programów na środowisko;
- Dyrektywa Parlamentu Europejskiego i Rady 2003/4/WE z dnia 28 stycznia 2003 r. w sprawie publicznego dostępu do informacji dotyczących środowiska i uchylającej dyrektywę Rady 90/313/EWG;
- Dyrektywa Parlamentu Europejskiego i Rady 2003/35/WE z dnia 26 maja 2003 r. przewidującej udział społeczeństwa w odniesieniu do sporządzania niektórych planów i programów w zakresie środowiska oraz zmieniającej w odniesieniu do udziału społeczeństwa i dostępu do wymiaru sprawiedliwości dyrektywę Rady 85/337/EWG i 96/61/WE;
- Dyrektywa Parlamentu Europejskiego i Rady 2008/1/WE z dnia 15 stycznia 2008 r. dotyczącej zintegrowanego zapobiegania zanieczyszczeniom i ich kontroli;
- Dyrektywa Parlamentu Europejskiego i Rady 2008/56/WE z dnia 17 czerwca 2008 r. ustanawiającej ramy działań Wspólnoty w dziedzinie polityki środowiska morskiego (dyrektywa ramowa w sprawie strategii morskiej).

1.2. CEL I ZAKRES PROGNOZY

Celem Prognozy jest wskazanie możliwych negatywnych skutków realizacji Strategii Rozwoju Gminy Zbójna na lata 2021-2027 i przedstawienie zaleceń dotyczących przeciwdziałania ewentualnym negatywnym skutkom.

Zakres Prognozy jest zgodny z wytycznymi zawartymi w Ustawie z dnia 3 października 2008 r. o udostępnianiu informacji o środowisku i jego ochronie, udziale społeczeństwa w ochronie środowiska oraz o ocenach oddziaływania na środowisko (t.j. Dz. U. z 2022 r., poz. 1029). Zgodnie z zapisami art. 51 Ustawy, prognoza oddziaływania na środowisko powinna:

1. zawierać:

- a) informacje o zawartości, głównych celach projektowanego dokumentu oraz jego powiązaniach z innymi dokumentami,
- b) informacje o metodach zastosowanych przy sporządzaniu prognozy,
- c) propozycje dotyczące przewidywanych metod analizy skutków realizacji postanowień projektowanego dokumentu oraz częstotliwości jej przeprowadzania,
- d) informacje o możliwym transgranicznym oddziaływaniu na środowisko,
- e) streszczenie sporządzone w języku niespecjalistycznym,
- f) oświadczenie autora, a w przypadku gdy wykonawcą prognozy jest zespół autorów – kierującego tym zespołem, o spełnieniu wymagań, o których mowa w art. 74a ust. 2, stanowiące załącznik do prognozy;

2. określać, analizować i oceniać:

- a) istniejący stan środowiska oraz potencjalne zmiany tego stanu w przypadku braku realizacji projektowanego dokumentu,
- b) stan środowiska na obszarach objętych przewidywanym znaczącym oddziaływaniem,
- c) istniejące problemy ochrony środowiska istotne z punktu widzenia realizacji projektowanego dokumentu, w szczególności dotyczące obszarów podlegających ochronie na podstawie ustawy z dnia 16 kwietnia 2004 r. o ochronie przyrody,
- d) cele ochrony środowiska ustanowione na szczeblu międzynarodowym, wspólnotowym i krajowym, istotne z punktu widzenia projektowanego dokumentu, oraz sposoby, w jakich te cele i inne problemy środowiska zostały uwzględnione podczas opracowywania dokumentu,
- e) przewidywane znaczące oddziaływania, w tym oddziaływania bezpośrednie, pośrednie, wtórne, skumulowane, krótkoterminowe, średnioterminowe i długoterminowe, stałe i chwilowe oraz pozytywne i negatywne, na cele i przedmiot

ochrony obszaru Natura 2000 oraz integralność tego obszaru, a także na środowisko, a w szczególności na:

- różnorodność biologiczną,
- ludzi,
- zwierzęta,
- rośliny,
- wodę,
- powietrze,
- powierzchnię ziemi,
- krajobraz,
- klimat,
- zasoby naturalne,
- zabytki,
- dobra materialne,

z uwzględnieniem zależności między tymi elementami środowiska i między oddziaływaniami na te elementy;

3. przedstawiać:

- a) rozwiązania mające na celu zapobieganie, ograniczanie lub kompensację przyrodniczą negatywnych oddziaływań na środowisko, mogących być rezultatem realizacji projektowanego dokumentu, w szczególności na cele i przedmiot ochrony obszaru Natura 2000 oraz integralność tego obszaru,
- b) biorąc pod uwagę cele i geograficzny zasięg dokumentu oraz cele i przedmiot ochrony obszaru Natura 2000 oraz integralność tego obszaru – rozwiązania alternatywne do rozwiązań zawartych w projektowanym dokumencie wraz z uzasadnieniem ich wyboru oraz opis metod dokonania oceny prowadzącej do tego wyboru albo wyjaśnienie braku rozwiązań alternatywnych, w tym wskazania napotkanych trudności wynikających z niedostatków techniki lub luk we współczesnej wiedzy.

Ponadto uwzględniono uzgodniony zakres i stopień szczegółowości opracowania wynikający z pisma:

- Regionalnego Dyrektora Ochrony Środowiska w Białymstoku (pismo z dnia 13.10.2021 r., znak: WSTII.411.28.2021.MM);
- Podlaskiego Państwowego Wojewódzkiego Inspektora Sanitarnego w Białymstoku (pismo z dnia 11.10.2021 r., znak: NZ.0523.55.2021).

1.3. INFORMACJE O METODACH ZASTOSOWANYCH PRZY SPORZĄDZANIU PROGNOZY

W ramach opracowania Prognozy oddziaływania na środowisko Strategii Rozwoju Gminy Zbójna na lata 2021-2027 posłużono się następującymi metodami:

- oceniono komplementarność Strategii w stosunku do dokumentów strategicznych wyższego szczebla (wspólnotowych, krajowych, wojewódzkich), aby stwierdzić czy poddawany prognozie dokument zawiera elementy zapewniające ochronę środowiska z poszanowaniem zasad zrównoważonego rozwoju,
- w bezpośrednim badaniu prognozy Strategii oceniono wpływ proponowanych w opracowaniu działań na poszczególne komponenty środowiska naturalnego.

W niniejszym dokumencie dokonano analizy oddziaływań na środowisko w oparciu o dane literaturowe oraz ustalenia własne, które zestawiono z lokalnymi uwarunkowaniami środowiskowymi.

2. ANALIZA ZAWARTOŚCI PROJEKTOWANEGO DOKUMENTU

2.1. PROJEKT STRATEGII ROZWOJU GMINY ZBÓJNA NA LATA 2021-2027 – ANALIZA ZAWARTOŚCI

Strategia Rozwoju Gminy Zbójna na lata 2021-2027 składa się z trzech głównych części:

- 1) wniosków z diagnozy strategicznej;
- 2) określenia strategii rozwoju, w tym wizji i misji, celów strategicznych i operacyjnych oraz kierunków działań strategicznych i oczekiwanych rezultatów ich realizacji;
- 3) określenia modelu struktury funkcjonalno-przestrzennej gminy.

Strategia Rozwoju Gminy Zbójna na lata 2021-2027 jest efektem prac zespołu zadaniowego. Dzięki zaangażowaniu przedstawicieli samorządu, organizacji publicznych, przedsiębiorców i lokalnych liderów życia społecznego, Strategia stanowi nie tylko narzędzie prowadzenia polityki rozwoju lokalnego i regionalnego, ale również syntezę świadomych wyborów oraz rekomendacji przedstawicieli różnych społeczności tworzących wspólnotę samorządową.

W systemie zarządzania polityką rozwoju, Strategia pełni kluczową rolę, jako generalny plan postępowania władz samorządowych, partnerów gospodarczych i społecznych, którzy mogą się na nią powoływać w procesie pozyskiwania środków zewnętrznych oraz w oparciu o nią budować własne plany strategiczne. Dzięki temu dokument ten jest również narzędziem kierowania i intensyfikowania współpracy z partnerami samorządowymi, prywatnymi i pozarządowymi w układzie zarówno lokalnym, jak i regionalnym.

2.2. CELE STRATEGII

W ramach Strategii sformułowana została wizja rozwoju gminy, która przedstawia się następująco:

Gmina Zbójna – znaczący, nowoczesny i przyjazny dla środowiska ośrodek rolniczo - gospodarczo - turystyczny tworzący wysokiej jakości przestrzeń do życia i działania wychodzący naprzeciw dążeniom lokalnej społeczności.

Misja rozwoju Gminy Zbójna została natomiast zdefiniowana następująco:

Zasobna i bezpieczna gmina, rozwijająca się w sposób dynamiczny w oparciu o lokalne zasoby wykorzystywane w celu zapewnienia wielofunkcyjnego rozwoju obszaru, zapewniająca wysoki standard życia mieszkańców oraz warunki dla rozwoju przedsiębiorczości

Określone zostały także następujące cele:

Obszar strategiczny: Infrastruktura

Cel strategiczny I. Nowoczesna infrastruktura techniczna

- Cel operacyjny I.1 Rozwój infrastruktury drogowej;
- Cel operacyjny I.2 Rozbudowa systemów wodno-kanalizacyjnych;
- Cel operacyjny I.3 Rozwój gospodarki przestrzennej;
- Cel operacyjny I.4 Rozwój infrastruktury i technologii informacyjno – komunikacyjnych.

Obszar strategiczny: Kapitał ludzki

Cel strategiczny II. Poprawa kreatywności i konkurencyjności mieszkańców

- Cel operacyjny II.1 Rozwiązywanie problemów społecznych i stymulowanie aktywności zawodowej sprzyjającej włączeniu społecznemu;
- Cel operacyjny II.2. Podniesienie poziomu wykształcenia i kwalifikacji zawodowych społeczności;
- Cel operacyjny II.3. Zwiększenie dostępu do usług medycznych wysokiej jakości;
- Cel operacyjny II.4. Podniesienie jakości usług oraz poprawa dostępności opieki żłobkowej i edukacji przedszkolnej;
- Cel operacyjny II.5 Rozwój i poszerzenie funkcji obiektów dydaktycznych, kulturalnych, oraz sportowo-rekreacyjnych, stworzenie profesjonalnej oferty;
- Cel operacyjny II.6 Budowanie i upowszechnianie społeczeństwa informacyjnego;
- Cel operacyjny II.7 Rozwijanie tożsamości i integracji społeczności.

Obszar strategiczny: Gospodarka

Cel strategiczny III. Innowacyjna i efektywna gospodarka

- Cel operacyjny III.1 Rozwój i wzrost konkurencyjności mikro, małych i średnich przedsiębiorstw;
- Cel operacyjny III.2 Wsparcie rozwoju sektora usług rolno – spożywczych, handlu i rzemiosła;

- Cel operacyjny III.3 Stworzenie atrakcyjnej oferty turystycznej, agroturystycznej i ekoturystycznej gminy w oparciu o zasoby przyrodnicze, historyczne i kulturowe oraz innowacyjne ich wykorzystanie.

Obszar strategiczny: Środowisko

Cel strategiczny IV. Zapewnienie środowiska naturalnego wysokiej jakości, ochrona wartości przyrodniczych i historycznych

- Cel operacyjny IV.1 Ochrona dziedzictwa przyrodniczego i racjonalna gospodarka zasobami;
- Cel operacyjny IV.2 Renowacja i ochrona dziedzictwa historycznego i obiektów zabytkowych;
- Cel operacyjny IV.3 Zwiększenie wykorzystania odnawialnych źródeł energii;
- Cel operacyjny IV.4 Promocja ochrony środowiska, postaw proekologicznych i zdrowego trybu życia.

2.3. POWIĄZANIA Z INNYMI DOKUMENTAMI

Projekt Strategii Rozwoju Gminy Zbójna na lata 2021-2027 jest ściśle powiązany z innymi dokumentami strategicznymi, jednakże nie stanowi on jedynie powielenia zamieszczonych tam celów i zadań. W toku opracowywania ocenianego dokumentu szczegółowo analizowano poszczególne dokumenty, jak również uwzględniano uwarunkowania lokalne tak, aby wyspecyfikować i wybrać do realizacji odpowiednie zadania, które powinny umożliwić osiągnięcie zakładanego celu w zadanym horyzoncie czasowym, jak również takie, na których realizację mają wpływ władze powiatu. Poniżej przedstawiono dokumenty strategiczne, z którymi powiązana jest oceniana Strategia Rozwoju Gminy Zbójna na lata 2021-2027.

Wśród nich kluczową rolę odgrywa:

- 1) Długookresowa Strategia Rozwoju Kraju – Polska 2030. Trzecia fala nowoczesności. (Przyjęta Uchwałą Nr 16 Rady Ministrów z dnia 5 lutego 2013 r.)
- 2) Krajowa Strategia Rozwoju Regionalnego (KSRR) przyjęta Uchwałą Rady Ministrów z dnia 13 lipca 2010 r.
- 3) Strategia na rzecz Odpowiedzialnego Rozwoju do roku 2020 (z perspektywą do 2030 r.) przyjęta Uchwałą nr 8 Rady Ministrów z dnia 14 lutego 2017 r.
- 4) Polityka ekologiczna państwa 2030 – strategia rozwoju w obszarze środowiska i gospodarki wodnej przyjęta Uchwałą Rady Ministrów z dnia 16 lipca 2019 r.

- 5) Strategia Zrównoważonego Rozwoju Transportu do 2030 roku przyjęta Uchwałą Rady Ministrów z dnia 24 września 2019 r.
- 6) Strategia zrównoważonego rozwoju wsi, rolnictwa i rybactwa 2030 przyjęta Uchwałą Rady Ministrów z dnia 15 października 2019 r.
- 7) Polityka energetyczna Polski do 2040 r. zatwierdzona przez Radę Ministrów w dniu 2 lutego 2021 r.
- 8) Krajowy Plan na Rzecz Energii i Klimatu na lata 2021-2030 przyjęty przez Komitet do Spraw Europejskich na posiedzeniu w dniu 18 grudnia 2019 r.
- 9) Krajowy Plan Działania w zakresie energii ze źródeł odnawialnych do 2020 roku przyjęty przez Radę Ministrów w dniu 7 grudnia 2010 r.
- 10) Krajowy Plan Działań dotyczący efektywności energetycznej dla Polski 2014 uchwalony przez Radę Ministrów w dniu 20 października 2014 r.
- 11) Narodowy Program Rozwoju Gospodarki Niskoemisyjnej (NPRGN), którego założenia zostały przyjęte przez Radę Ministrów dnia 16 sierpnia 2011 r.
- 12) Strategiczny Plan Adaptacji dla sektorów i obszarów wrażliwych na zmiany klimatu do roku 2020 z perspektywą do roku 2030 przyjęty uchwałą Rady Ministrów w dniu 29 października 2014 r.
- 13) Plan gospodarowania wodami w Dorzeczu Wisły.
- 14) Krajowy Program Renaturyzacji Wód Powierzchniowych.
- 15) Plan Zarządzania Ryzykiem Powodziowym.
- 16) Plan Przeciwdziałania Skutkom Suszy.
- 17) Strategia Rozwoju Województwa Podlaskiego 2030 przyjęta uchwałą Nr XVIII/213/2020 Sejmiku Województwa Podlaskiego z dnia 27 kwietnia 2020 r.
- 18) Program ochrony powietrza dla strefy podlaskiej przyjęty uchwałą nr XXXIV/414/13 Sejmiku Województwa Podlaskiego z dnia 20.12.2013 r. Jego aktualizację przyjęto Uchwałą Sejmiku Województwa Podlaskiego Nr XIX/236/19 z dnia 8 czerwca 2020 r.
- 19) Program Ochrony Środowiska Województwa Podlaskiego do 2030 r. przyjęty uchwałą Nr XXXVI/474/2021 z dnia 29 listopada 2021 r. przez Sejmik Województwa Podlaskiego.

3. AKTUALNY STAN ŚRODOWISKA

3.1. POŁOŻENIE GEOGRAFICZNE

Gmina Zbójna leży w zachodniej części województwa podlaskiego, w powiecie łomżyńskim. Siedzibą gminy jest miejscowość Zbójna.

Gmina Zbójna sąsiaduje z gminami wchodzącymi w skład powiatu łomżyńskiego: Nowogród, Miastkowo, Mały Płock oraz gminami: Kolno i Turośl z powiatu kolneńskiego. Od zachodu graniczy z gminami województwa mazowieckiego: Lelis, Kadzidło i Łyse (powiat ostrołęcki). Odległość gminy do Białegostoku wynosi 110 km, do Łomży - 25 km, do Warszawy - 150 km.

Rysunek 1. Położenie Gminy Zbójna na tle powiatu łomżyńskiego



Źródło: <https://www.osp.org.pl>

W skład gminy wchodzi 26 miejscowości i 19 sołectw: Gawrychy, Popiołki, Kuzie, Wyk, Laski, Stanisławowo, Bienduska, Gontarze, Ruda Osowiecka, Tabory, Pianki, Dębniaki, Jurki, Osowiec, Piasutno Żelazne, Poredy, Siwiki, Dobry Las, Zbójna.

Powierzchnia gminy wynosi 18 575,79 ha. Szczegółowy podział sposobu zagospodarowania gruntów w poszczególnych miejscowościach zaprezentowano w tabeli 1.

Tabela 1. Zestawienie gruntów, Gmina Zbójna (stan na dzień 14.04.2021 r.)

Nazwa obwodu	Opis	Powierz. (ha)
Bienduszka	Grunty rolne zabudowane	3,4007
	Lasy i grunty leśne	18,2214
	Nieużytki	1,425
	Pastwiska trwałe	26,5999
	Grunty orne	73,2968
	Sady	0,3013
	Tereny komunikacyjne - drogi	2,4878
	Łąki trwałe	5,7825
Dobry Las	Tereny mieszkaniowe	0,7674
	Tereny zabudowane inne	3,6934
	Grunty rolne zabudowane	41,6364
	Lasy i grunty leśne	455,284
	Grunty zadrzewione i zakrzewione na uz, rolnych	14,1892
	Nieużytki	18,1417
	Pastwiska trwałe	247,4251
	Grunty orne	321,7128
	Sady	0,2834
	Grunty pod rowami	3,053
	Wody śródlądowe płynące	36,1309
	Tereny komunikacyjne - drogi	31,0559
	Łąki trwałe	190,7202
Dębniki	Tereny mieszkaniowe	0,8951
	Grunty rolne zabudowane	11,3729
	Lasy i grunty leśne	546,4067
	Grunty zadrzewione i zakrzewione na uz. rolnych	1,1306
	Nieużytki	6,7791
	Pastwiska trwałe	36,989
	Grunty orne	172,4381
	Grunty pod rowami	3,0905
	Tereny komunikacyjne - drogi	24,3915
	Łąki trwałe	100,1199
Gawrychy	Tereny mieszkaniowe	0,0693
	Grunty rolne zabudowane	19,3019
	Lasy i grunty leśne	147,4772
	Grunty zadrzewione i zakrzewione na uz, rolnych	16,0108
	Nieużytki	0,0701
	Pastwiska trwałe	177,9853
	Grunty orne	105,1783
	Sady	0,2397
	Grunty pod rowami	5,7219
	Wody śródlądowe płynące	1,9179
	Tereny komunikacyjne - drogi	15,0101

Nazwa obwodu	Opis	Powierz. (ha)
Gontarze	Łąki trwałe	204,9757
	Tereny mieszkaniowe	0,0719
	Grunty rolne zabudowane	4,6941
	Lasy i grunty leśne	39,1457
	Nieużytki	3,3387
	Pastwiska trwałe	101,9765
	Grunty orne	99,8986
	Sady	0,5106
	Wody śródlądowe płynące	7,8252
	Tereny komunikacyjne - drogi	4,7639
Jurki	Łąki trwałe	35,7434
	Tereny mieszkaniowe	1,5986
	Tereny zabudowane inne	3,4921
	Grunty rolne zabudowane	7,6278
	Lasy i grunty leśne	110,1508
	Grunty zadrzewione i zakrzewione na uz. rolnych	7,7955
	Nieużytki	5,2522
	Pastwiska trwałe	28,2465
	Grunty orne	64,2262
	Sady	0,6361
	Grunty pod rowami	0,0346
	Wody śródlądowe płynące	8,6023
	Wody śródlądowe stojące	0,0951
	Tereny komunikacyjne - drogi	6,0522
	Łąki trwałe	14,6388
	Tereny mieszkaniowe	0,3463
	Tereny zabudowane inne	3,391
Kuzie	Grunty rolne zabudowane	42,822
	Tereny rekreacyjno-wypoczynkowe	1,4403
	Lasy i grunty leśne	93,7961
	Grunty zadrzewione i zakrzewione na uz. rolnych	0,8362
	Nieużytki	1,865
	Pastwiska trwałe	158,7716
	Grunty orne	499,2292
	Sady	1,1973
	Tereny komunikacyjne - inne	1,1696
	Grunty przeznaczone pod budowę dróg publicznych lub linii kolejowych	0,5372
	Grunty pod rowami	6,1811
	Wody śródlądowe płynące	2,0079
	Tereny komunikacyjne - drogi	22,0267
	Łąki trwałe	203,1469
Laski	Grunty rolne zabudowane	21,979

Nazwa obwodu	Opis	Powierz. (ha)
	Lasy i grunty leśne	41,5989
	Nieużytki	11,0732
	Pastwiska trwałe	118,6672
	Grunty orne	243,128
	Sady	1,1145
	Grunty pod rowami	1,3355
	Wody śródlądowe płynące	1,7102
	Tereny komunikacyjne - drogi	14,0144
	Łąki trwałe	242,4432
Osowiec	Tereny zabudowane inne	0,1333
	Grunty rolne zabudowane	13,6075
	Lasy i grunty leśne	28,5582
	Nieużytki	0,548
	Pastwiska trwałe	112,2044
	Grunty orne	156,347
	Sady	0,6649
	Grunty pod rowami	3,0256
	Wody śródlądowe płynące	1,3588
	Tereny komunikacyjne - drogi	8,1091
	Łąki trwałe	97,5848
Pianki	Tereny mieszkaniowe	0,5496
	Tereny zabudowane inne	1,4349
	Grunty rolne zabudowane	15,957
	Tereny rekreacyjno-wypoczynkowe	0,1385
	Lasy i grunty leśne	118,3182
	Nieużytki	17,7357
	Pastwiska trwałe	188,9743
	Grunty orne	212,7562
	Grunty pod rowami	16,8476
	Wody śródlądowe płynące	0,5952
	Tereny komunikacyjne - drogi	15,9482
	Łąki trwałe	175,6531
Piasutno Żelazne	Tereny mieszkaniowe	1,0877
	Tereny zabudowane inne	0,1354
	Grunty rolne zabudowane	11,1193
	Tereny rekreacyjno-wypoczynkowe	1,2445
	Lasy i grunty leśne	775,7558
	Nieużytki	15,6032
	Pastwiska trwałe	48,7616
	Grunty orne	104,0456
	Sady	0,0613
	Grunty przeznaczone pod budowę dróg publicznych lub linii kolejowych	0,2354

Nazwa obwodu	Opis	Powierz. (ha)
	Grunty pod rowami	1,4976
	Wody śródlądowe płynące	0,3851
	Wody śródlądowe stojące	0,3357
	Tereny komunikacyjne - drogi	16,0444
	Łąki trwałe	76,7387
Popiołki	Tereny mieszkaniowe	0,1485
	Tereny zabudowane inne	0,0242
	Grunty rolne zabudowane	15,4871
	Lasy i grunty leśne	135,4287
	Grunty zadrzewione i zakrzewione na uz. rolnych	11,2602
	Nieużytki	0,1917
	Pastwiska trwałe	162,9627
	Grunty orne	102,6009
	Sady	1,2861
	Grunty pod rowami	6,7598
	Wody śródlądowe płynące	1,8053
	Tereny komunikacyjne - drogi	15,1613
	Łąki trwałe	239,872
Poredy	Tereny mieszkaniowe	0,2509
	Tereny zabudowane inne	0,8848
	Tereny zurbanizowane niezabudowane lub w trakcie zabudowy	0,102
	Grunty rolne zabudowane	13,4871
	Tereny rekreacyjno-wypoczynkowe	1,2867
	Lasy i grunty leśne	23,8258
	Nieużytki	0,6655
	Pastwiska trwałe	52,401
	Grunty orne	130,973
	Sady	0,072
	Grunty pod rowami	0,332
	Wody śródlądowe płynące	4,4093
	Tereny komunikacyjne - drogi	6,4729
	Łąki trwałe	14,4674
Ruda Osowiecka	Grunty rolne zabudowane	3,6344
	Lasy i grunty leśne	56,6593
	Nieużytki	1,0853
	Pastwiska trwałe	26,1373
	Grunty orne	54,0282
	Grunty pod rowami	1,2801
	Wody śródlądowe płynące	0,3251
	Tereny komunikacyjne - drogi	6,8479
	Łąki trwałe	25,4886
Siwiki	Tereny mieszkaniowe	0,1716

Nazwa obwodu	Opis	Powierz. (ha)
	Grunty rolne zabudowane	15,7365
	Lasy i grunty leśne	152,0577
	Nieużytki	3,8499
	Pastwiska trwałe	67,2157
	Grunty orne	160,3927
	Sady	0,8463
	Grunty pod rowami	1,6279
	Wody śródlądowe płynące	19,5863
	Tereny komunikacyjne - drogi	9,8717
	Łąki trwałe	80,7133
Stanisławowo	Tereny mieszkaniowe	0,1051
	Tereny zabudowane inne	0,4972
	Grunty rolne zabudowane	15,7189
	Lasy i grunty leśne	1158,3333
	Nieużytki	8,1815
	Pastwiska trwałe	133,8995
	Grunty orne	227,6459
	Sady	0,5497
	Grunty pod rowami	0,038
	Wody śródlądowe płynące	4,2929
	Tereny komunikacyjne - drogi	15,4992
	Łąki trwałe	4,8032
Wyk	Tereny zabudowane inne	0,1015
	Grunty rolne zabudowane	22,1582
	Użytki ekologiczne	2,6001
	Lasy i grunty leśne	831,6175
	Grunty zadrzewione i zakrzewione na uz. rolnych	1,9137
	Nieużytki	6,8305
	Pastwiska trwałe	164,5746
	Grunty orne	333,7184
	Sady	0,1576
	Grunty przeznaczone pod budowę dróg publicznych lub linii kolejowych	1,1411
	Tereny różne	0,0634
	Grunty pod rowami	14,2551
	Tereny komunikacyjne - drogi	30,4452
	Łąki trwałe	323,0808
Zbójna	Tereny mieszkaniowe	2,123
	Tereny zabudowane inne	11,3937
	Grunty rolne zabudowane	68,1852
	Użytki ekologiczne	27,0749
	Lasy i grunty leśne	4125,8893
	Grunty zadrzewione i zakrzewione	0,0378

Nazwa obwodu	Opis	Powierz. (ha)
	Nieużytki	39,6741
	Pastwiska trwałe	496,7205
	Grunty orne	495,925
	Sady	1,8868
	Grunty pod rowami	21,2948
	Wody śródlądowe płynące	7,3501
	Grunty pod stawami	0,051
	Tereny komunikacyjne - drogi	93,2671
	Łąki trwałe	626,9933
	SUMA	18575,79

Źródło: Dane Urzędu Gminy w Zbójnej

3.2. KLIMAT

Według R. Rumińskiego Gmina Zbójna położona jest w północno-zachodniej części dzielnicy wschodniej obejmującej wschodnią część Niziny Mazowieckiej, Nizinę Podlaską i Polesie Lubelskie.

Klimat Gminy Zbójna wykazuje cechy wpływu wschodniego klimatu kontynentalnego. Średnia temperatura roczna wynosi 6,7°C. Średnia temperatura lipca to +17,6°C, a średnia temperatura lutego kształtuje się na poziomie -4°C. Amplituda roczna wynosi 22°C. Średnio w roku występuje około 129 dni z temperaturą minimalną poniżej zera. Dni mroźnych jest około 51. Dni upalnych z temperaturą maksymalną powyżej 25°C - około 27 – najczęściej w lipcu, sporadycznie w maju i wrześniu. Dni pogodnych jest 52.

Latem notuje się temperatury powyżej 15°C średnio 80 – 90 dni; zimą temperatura średniodobowa poniżej 0°C notowana była przez 100–120 dni. Średnio w ciągu roku obserwuje się około 60 dni z występowaniem mgieł.

Wpływy kontynentalne przejawiają się częstszym, niż w pozostałych regionach kraju, napływem mas powietrza polarnego i kontynentalnego. Charakterystyczna jest długa i mroźna zima, przy stosunkowo ciepłym lecie. Amplituda średnich miesięcznych temperatur dla okresu 1971-2019 wyniosła 70,9°C (na Stacji w Białymstoku).

Średnia temperatura miesięcy zimowych jest jedną z najniższych w Polsce. Średnia roczna temperatura powietrza w 2019 r. wynosiła 9,2°C.

Tabela 2. Temperatury powietrza w stacji meteorologicznej w Białymstoku

Stacja meteorologiczna	Temperatury w °C						
	średnie				skrajne		amplitudy temperatur skrajnych
	1971-2000	1991-2000	2001-2010	2019	maksimum	minimum	
Białystok	6,9	7,2	7,5	9,2	35,5	-35,4	70,9

Źródło: Rocznik Statystyczny Województwa Podlaskiego 2020

Rysunek 2. Średnia temperatura roczna na terenie Polski



Źródło: <https://klimat.imgw.pl/pl>

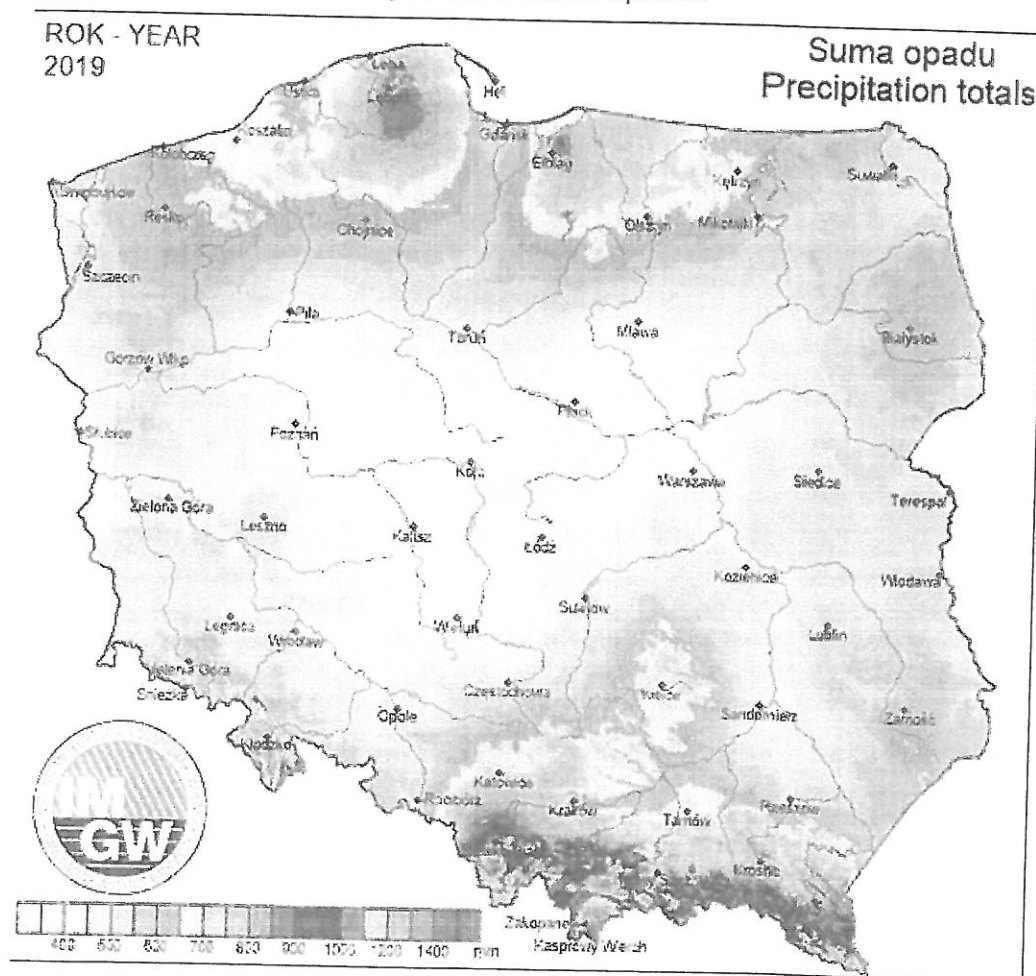
Średnie roczne zachmurzenie w 2019 r. na stacji meteorologicznej w Białymstoku wyniosło 5,1 oktantu (w 8-stopniowej skali). Największe średnie zachmurzenie występuje od listopada do lutego, a najmniejsze od maja do września. Czas, w ciągu którego bezpośrednie promieniowanie słoneczne docierało do powierzchni ziemi w 2019 r. wynosił średnio 2064 h/rok. Region pod względem wartości średniego usłonecznienia w ciągu roku jest porównywalny do regionów centralnych kraju.

Tabela 3. Opady atmosferyczne, prędkość wiatru, usłonecznienie i zachmurzenie w stacji meteorologicznej w Białymstoku

Stacja meteorologiczna	Roczne sumy opadów w mm				Średnia prędkość wiatru w m/s	Usłonecznienie w h	Średnie zachmurzenie w oktantach
	średnie						
	1971-2000	1991-2000	2001-2010	2019			
	2019						
Białystok	577	573	613	618	2,4	2064	5,1

Źródło: Rocznik Statystyczny Województwa Podlaskiego 2020

Rysunek 3. Suma opadów



Źródło: <https://klimat.imgw.pl/pl>

Rysunek 4. Uśłonecznienie



Źródło: <https://klimat.imgw.pl/pl>

Dominującą postacią fizyczną zasilania atmosferycznego w regionie są opady deszczu. W 2019 r. roczna suma opadów wyniosła 618 mm.

Średnia roczna prędkość wiatru w 2019 r. osiągała wartość do 2,4 m/s w Białymstoku, minimalna średnia miesięczna prędkość przypadała na sierpień, a maksymalna na styczeń.

3.3. POWIERZCHNIA ZIEMI, KRAJOBRAZ, ZŁOŻA NATURALNE, GLEBY

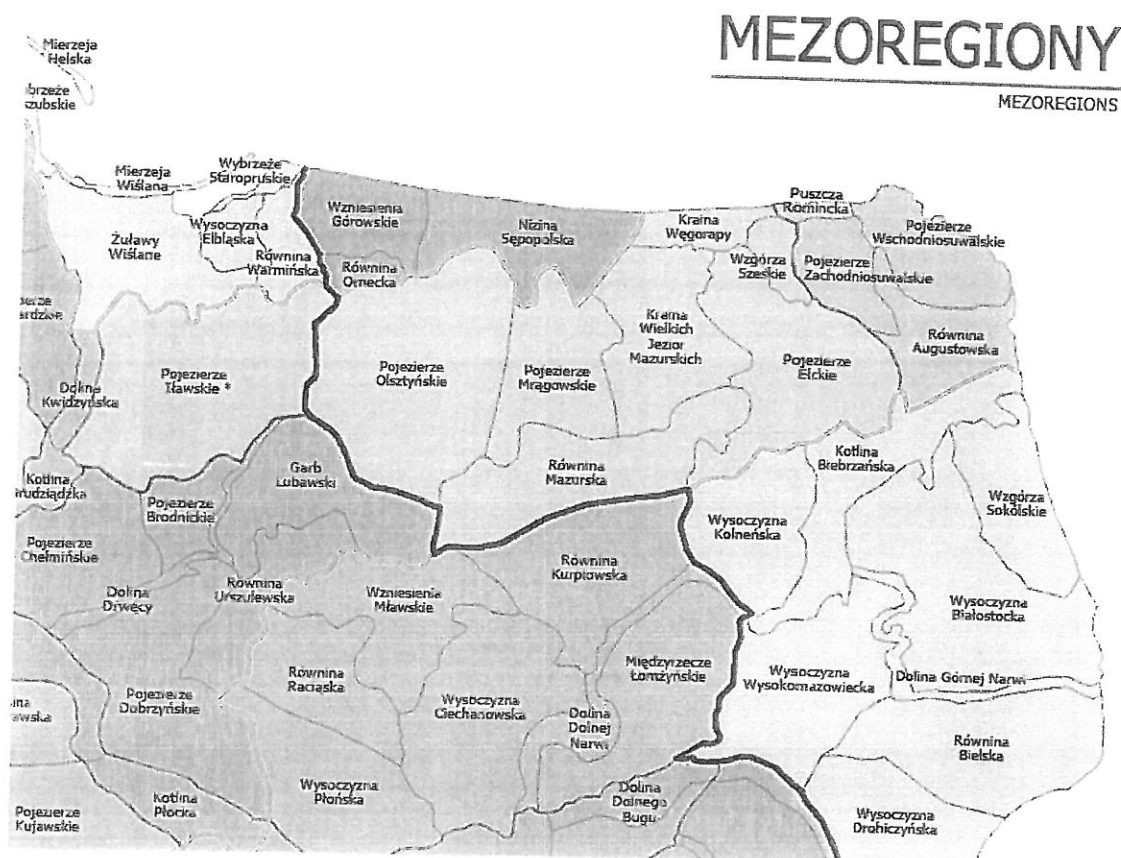
Powierzchnia ziemi, krajobraz

W podziale fizyczno – geograficznym Gmina Zbójna położona jest w granicach:

- Mezoregionów: Równina Kurpiowska i Dolina Dolnej Narwi;
- Makroregionu: Nizina Północnomazowiecka;
- Podprowincji: Niziny Środkowopolskie;
- Prowincji: Niż Środkowoeuropejski;

- Megaregionu: Pozaalpejska Europa Środkowa.

Rysunek 5. Położenie Gminy Zbójna na tle regionów fizycznogeograficznych



Źródło: Kondracki J., „Geografia regionalna Polski”, PWN, 2002 r.

Gmina Zbójna charakteryzuje się bardzo słabymi glebami z dużym udziałem powierzchni leśnych. Pierwotnie Równinę porastała Puszcza Zielona stanowiąca północny fragment Puszczy Kurpiowskiej, a nieliczne wsie skupiały się na kępach morenowych. Puszcza Zielona rozciąga się w północno – wschodniej części Niziny Mazowieckiej nad Narwią i jej dopływami. Równina Kurpiowska zbudowana jest z piasków, które na działach międzydolinowych tworzą wydmy dochodzące do 20 m wysokości.

Pod względem fizyczno – geograficznym obszar gminy nie jest jednorodny i leży na poziomie 100 – 110 m n.p.m., z miejscami 95 – 100 m n.p.m. Teren gminy na ogół pokryty jest piaskami z urozmaicheniem w postaci wydmy o różnym kształcie i wielkości o wysokościach do 3 do 7 m. Środkową część gminy zajmuje równina torfowa – płaska, położona na poziomie 100 – 110 m n.p.m, o dnie podmokłym i zabagnionym. Z form dolinowych wyróżniają się współczesne dna dolin rzecznych Narwi i Pisy z holocenijskimi torfami akumulacyjnymi podmokłymi i zabagnionymi.

Pod względem geologicznym Gmina Zbójna położona jest w obrębie wielkiej jednostki tektonicznej, zwanej Niecką Mazowiecką. W budowie podłoża udział biorą utwory kredowe i trzeciorzędowe przykryte utworami czwartorzędowymi. Bezpośrednie podłoże osadów czwartorzędowych stanowią trzeciorzędowe piaski, ropy, mułki mioceńskie. Strop osadów trzeciorzędowych (mioceńskich), w przybliżeniu występuje na głębokości około 150 – 180 m p.p.t. Utwory czwartorzędowe reprezentowane są przez osady plejstoceńskie i holocenne. Utwory plejstoceńskie reprezentowane są głównie przez gliny i piaski akumulacji lodowcowej oraz piaski wodnolodowcowe. Gliny występują na powierzchni terenu na niewielkich powierzchniach w północno-wschodniej części gminy. Są to głównie gliny piaszczyste o konsystencji twaroplastycznej. Piaski lodowcowe występują w sąsiedztwie glin. Piaski i żwiry akumulacji wodnolodowcowej występują na obszarze sandru. Żwiry budują wyżej wymienione obszary sandru, bądź występują razem z piaskiem w formie domieszek. Utwory holocenne reprezentowane są przez piaski, namuły rzeczne oraz torfy. Piaski i namuły rzeczne związane są z terenami zalewowymi rzek. Osady bagienne wypełniają dna obniżień i zagłębień terenu. Są to grunty słabonośne, niekorzystne dla budownictwa.

Rzeźba terenu gminy jest wynikiem jej budowy i ewolucji morfologicznej w stosunkowo niedalekiej przeszłości geologicznej. Około 70% obszaru gminy leży na sandrze kurpiowskim. Jest to wielka równina piaszczysta (fluwioglacjalna), powstała głównie podczas ostatniego zlodowacenia bałtyckiego i jego poszczególnych faz recesyjnych.

Cały obszar gminy charakteryzuje się rzeźbą płaską, a dość znaczne niekiedy deniwelacje terenu są z jednej strony rezultatem nadbudowy eolicznej (wydmy), z drugiej zaś różnicą poziomów między dnem doliny Narwi, sandrem i powierzchnią wyspy wysoczyznowej, na której położone są grunty wsi Dobry Las, częściowo Jurki, Dębiki i Pianki.

Powierzchnia sandru uległa w niedalekiej przeszłości geologicznej dość silnemu zwydmienieniu. Dotyczy to w szczególności obszarów pod lasami, które nieco bardziej wyniesione, były bardziej podatne na przewiewanie niż obszary sąsiadujące z zabagnionymi obniżeniami terenu.

Doliny rzeczne natomiast leżą niżej od równiny sandrowej o ok. 3-4 m, a na odcinku Dębiki – Dobry Las nawet o ok. 20 m niżej od powierzchni wyspy wysoczyznowej.

Najbardziej wyniesiony jest tutaj obszar między Zbójną i doliną Pisy. Wznosi się na wysokość 138 m nad skarpę dolinną koło wsi Dobry Las – Gałki i opada bardzo łagodnie ku wsi Zbójna, gdzie na wschód od niej osiąga zaledwie 109-110 m n.p.m., a w kulminacji swej (Góra Zbójńska – wydma) osiąga on nawet 140,1 m n.p.m.

Gleby

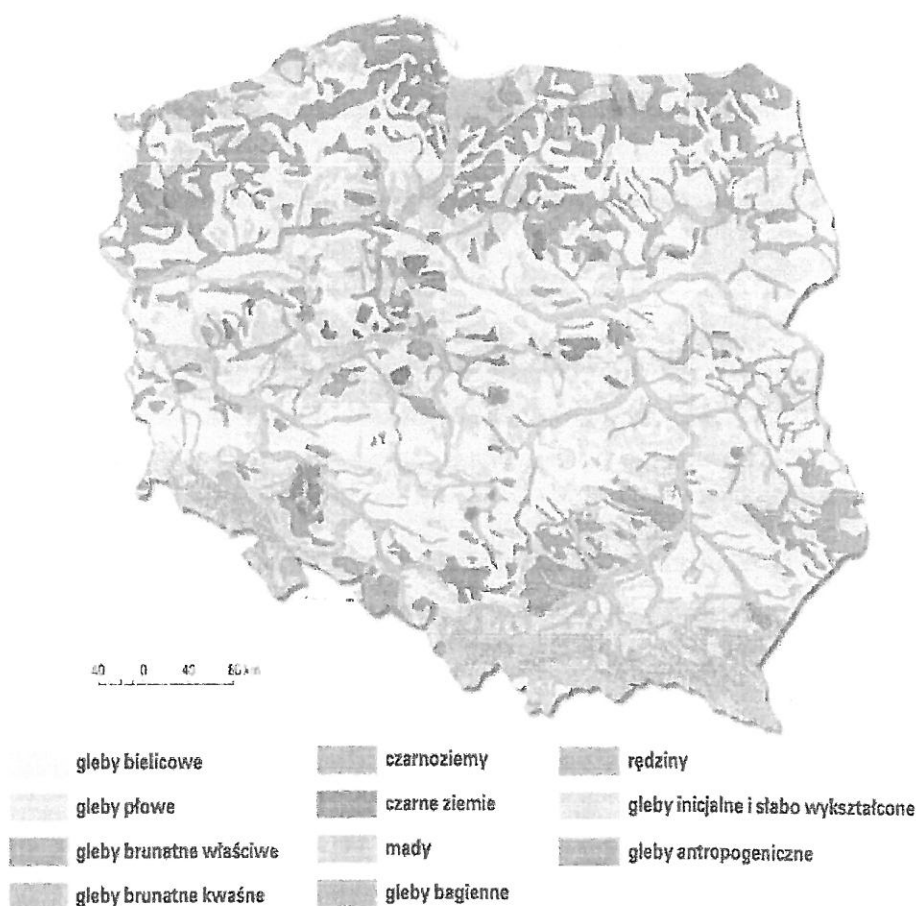
Jakość gleb na terenie gminy w istotny sposób wpływa na jej potencjał. Gleby dobrej jakości oznaczają nie tylko zdrowe i wysokie plony, ale także warunkują prawidłowy rozwój człowieka, gdyż wraz z pożywieniem roślinnym i zwierzęcym dostarczają odpowiedniej ilości wysokokalorycznych składników odżywczych, witamin, substancji mineralnych, niezbędnych do budowy i właściwego funkcjonowania organizmu. Razem z pożywieniem człowiek pobiera składniki korzystne, jak i niekorzystne dla swego rozwoju. Jakość gleb ma wpływ na rozmieszczenie upraw rolniczych, ale zależy ona również od odpowiedniej wilgotności, nawożenia mineralno – organicznego, warunków termicznych oraz opadów atmosferycznych.

Jakość gleb na terenie Gminy Zbójna nie jest dobra. Cały teren gminy charakteryzuje się glebami słabymi należącymi do następujących kompleksów rolniczej przydatności gleb: 6-żytniego słabego, 7-żytniego najłabszego i 9-zbożowo-pastewnego. Są to gleby wykształcone z piasków, przeważnie luźnych, mało żyzne o niewłaściwych stosunkach wodno – powietrznych, okresowo za suche lub za mokre. Na glebach 7 kompleksu uprawiane są: żyto i łubin. Gleby 9 kompleksu odpowiednie są tylko dla upraw pastewnych. Uprawa możliwa jest przy zastosowaniu odpowiedniego nawożenia, przy czym plony uzależnione są w dużym stopniu od ilości i rozkładu opadów w okresie wegetacyjnym. Podniesienie urodzajności tych gleb jest trudne i w zasadzie nieopłacalne.

Najwyższą wartość rolniczą posiadają gleby w rejonie wsi Dobry Las, zakwalifikowane do 4-żytniego bardzo dobrego i 5-żytniego dobrego kompleksu rolniczej przydatności. Są to gleby brunatne lub bielcowe o właściwych stosunkach wodno – powietrznych. Na terenie gminy w dnach dolin rzecznych i obniżeniach występują duże obszary łąk i pastwisk zaliczanych głównie do V i VI klasy i tworzą użytki zielone słabe. Występują one na glebach o wadliwych stosunkach wodnych.

Gleby pod kątem użyteczności rolniczej występujące na obszarze gminy są słabe i bardzo słabe, ubogie w składniki pokarmowe oraz posiadające niską wartość rolniczą. Do gleb posiadających wyższą wartość zaliczyć można małe powierzchnie gleb IV a i IV b klasy bonitacji zajmujące 117 ha gruntów ornych (2,7% powierzchni gruntów ornych) i 343 ha kl. III i IV użytków zielonych (7 % powierzchni użytków zielonych). Przestrzeń produkcyjna ulega systematycznemu zmniejszaniu wskutek zalesienia gruntów niższej jakości.

Rysunek 6. Gleby w Polsce



Źródło: <http://www.geomatura.pl/>

Jakość gleb

Obowiązek prowadzenia monitoringu, obserwacji zmian i oceny jakości gleby i ziemi w ramach Państwowego Monitoringu Środowiska wynika z zapisów art. 26 ustawy – Prawo ochrony środowiska. Kryteria oceny określone są, na podstawie delegacji w art. 105 cytowanej ustawy, w rozporządzeniu Ministra Środowiska z dnia 1 września 2016 r. w sprawie sposobu prowadzenia oceny zanieczyszczenia powierzchni ziemi (Dz.U. 2016 poz. 1395).

Monitoring chemizmu gleb ornych Polski jest realizowany od roku 1995. W 5-letnich odstępach czasowych pobierane są próbki glebowe z 216 stałych punktów pomiarowo-kontrolnych, zlokalizowanych na gruntach ornych charakterystycznych dla pokrywy glebowej kraju. Kolejna, piąta tura Monitoringu przypadła na lata 2015-2017 i podobnie jak w poprzednich latach była realizowana przez Instytut Uprawy Nawożenia i Gleboznawstwa – Państwowy Instytut Badawczy, na zlecenie Głównego Inspektoratu Ochrony Środowiska. Na terenie województwa podlaskiego przeprowadzono badanie w 6 punktach, żaden z nich nie

był zrealizowany na terenie Gminy Zbójna, ani na terenie powiatu łomżyńskiego. Był realizowany na terenie sąsiedniej jednostki samorządu terytorialnego – powiat zambrowski:

- Miejscowość: Mężenin (Gmina Rutki),
- Kompleks: 4 (żytni bardzo dobry (pszenno-żytni)); Typ: AP (gleby płowe); Klasa bonitacyjna: IIIb,
- Gatunek gleby wg: BN-78/9180-11: glp (głina lekka pylasta), PTG 2008: gl (głina lekka).

Zgodnie z „Raportem z III etapu realizacji zamówienia „Monitoring chemizmu gleb ornych w Polsce w latach 2015-2017” w omawianym punkcie:

- odczyn "pH " w zawiesinie H₂O w 2015 r. wynosił 5,9 (mniejszy niż w 1995 r. i 2010 r.),
- odczyn "pH " w zawiesinie KCl w 2015 r. wynosił 5,3 (mniejszy niż w 2010 r. większy niż w pozostałych latach analizy – 1995 r., 2000 r., 2005 r.).

Biorąc pod uwagę zaprezentowane dane oraz informacje wynikające z opracowania: „Stan Środowiska w Polsce. Raport 2018” można stwierdzić, że również na terenie Gminy Zbójna jakość gleb ulega pewnej poprawie. Nadal jednak istnieje potrzeba różnych działań, aby stan gleb był jak najlepszy.

Zgodnie ze „Stanem Środowiska w Polsce. Raport 2018” należy zauważyć, że badania monitoringowe ukazują, iż historyczne zanieczyszczenia gleb pozostałościami środków ochrony roślin nie stanowią znacznego problemu dla produkcji rolniczej i zdrowia ludzi. Należy jednak zwrócić uwagę, że aktualnie następuje stały wzrost zużycia środków ochrony roślin w Polsce. Ten ogólny trend można również uznać za obecny na terenie gminy i wymagać on będzie dalszej obserwacji.

Badania gleb pod kątem: odczynu pH, potrzeb wapnowania oraz zawartości w makroelementy: fosfor, potas i magnez na terenie powiatu łomżyńskiego przeprowadziła natomiast Okręgowa Stacja Chemiczno-Rolnicza w Białymstoku. W latach 2011-2014 przebadano 557 próbek glebowych pobranych z użytków rolnych na terenie powiatu. W tabeli 4 zaprezentowano szczegółowe wyniki przeprowadzonych badań.

Tabela 4. Zestawienie zasobności gleb na terenie powiatu łomżyńskiego w latach 2011-2014

Liczba gospodarstw (szt.)		557
Liczba prób (szt.)		4747
Zbadana powierzchnia (ha)		7875,47
pH (%)	bardzo kwaśny	29
	kwaśny	36
	lekko kwaśny	22
	obojętny	11
	zasadowy	2
Potrzeby wapnowania (%)	konieczne	30
	potrzebne	20
	wskazane	16
	ograniczone	11
	zbędne	23
Zawartość fosforu (%)	bardzo niska	13
	niska	29
	średnia	26
	wysoka	13
	bardzo wysoka	19
Zawartość potasu (%)	bardzo niska	31
	niska	32
	średnia	20
	wysoka	8
	bardzo wysoka	9
Zawartość magnezu (%)	bardzo niska	10
	niska	16
	średnia	28
	wysoka	20
	bardzo wysoka	26

Źródło: Wyniki badań odczynu i zasobności gleb na terenie poszczególnych powiatów woj. podlaskiego w latach 2011 – 2014

Jednym z podstawowych wskaźników oceny jest odczyn gleb. Zależy on od wielu czynników m.in. rodzaju skały macierzystej, składu granulometrycznego gleby, warunków przyrodniczych oraz zabiegów agrotechnicznych. Na terenie powiatu występuje 36% gleb kwaśnych, 22% - lekko kwaśnych i 29% - bardzo kwaśnych. Odczyn środowiska glebowego wpływa w znacznym stopniu na życie roślin, mikroorganizmów ale również na egzystencje fauny glebowej. Decyduje tym samym o aktywności biologicznej gleby. Częściej spotykane kwaśne odczyny gleb, powodują obniżanie plonowania roślin. Ułatwiają one również

przyswajanie przez rośliny metali ciężkich. Z odczynem gleb ściśle związana jest także potrzeba ich wapnowania. Wapnowanie poprawiające właściwości fizyczne, chemiczne i biologiczne gleb, jest zabiegiem agrotechnicznym, który powinien być stosowany na tych terenach, w których procentowy udział gleb wymagających wapnowania w przedziale koniecznym i potrzebnym przekroczył 50%. Na terenie powiatu łomżyńskiego dla 23% przebadanych gleb nie dostrzeżono potrzeby wapnowania.

Zawartość w glebie przyswajalnych form fosforu, potasu i magnezu jest ważnym wskaźnikiem pozwalającym ustalić poziom racjonalnego nawożenia.

Fosfor jest składnikiem niezbędnym dla rozwoju roślin, pełniąc ważne funkcje w procesach życiowych roślin: reguluje podziały komórek, rozwój korzeni, ma wpływ na procesy kwitnienia, zawiązywanie nasion oraz procesy dojrzewania. Potas jest jednym z trzech, obok wspomnianych wcześniej azotu i fosforu, makroskładników o zasadniczym znaczeniu w żywieniu roślin. Pierwiastek ten odgrywa istotną rolę w gospodarce wodnej rośliny, aktywuje enzymy, bierze udział w procesie fotosyntezy i transportu asymilatów oraz warunkuje wrażliwość na stres wodny związany z suszą. Z kolei magnez jest składnikiem o dużym znaczeniu fizjologicznym dla roślin. Podstawowa rola magnezu w roślinie jest związana z jego obecnością w cząsteczce chlorofilu, a zatem wpływem na procesy fotosyntezy. Ponadto magnez aktywuje enzymy i reguluje gospodarkę azotem w roślinie. Pierwiastek ma istotne znaczenie w kształtowaniu jakości produktów roślinnych, z punktu widzenia ich wartości żywieniowej dla zwierząt i człowieka.

Procentowy udział gleb o bardzo niskiej i niskiej zawartości fosforu (P_2O_6) na terenie powiatu wynosi 42%. Udział gleb o zawartości potasu (K_2O) bardzo niskiej i niskiej wynosi 63%, a magnezu - 26%. Określenie zasobności gleb w makroelementy jest podstawą do ustalenia optymalnych dawek nawozów sztucznych.

Złoża zasobów geologicznych

Na terenie Gminy Zbójna występują niewielkie złoża piasku i żwiru. Teren gminy nie jest zatem zbyt zasobny w surowce mineralne, jednak konieczne jest podejmowanie działań mających na celu ochronę już dostępnych zasobów.

3.4. WODY POWIERZCHNIOWE I PODZIEMNE

Jednym z najważniejszych czynników mających wpływ na ogólny stan środowiska przyrodniczego na danym terenie ma jakość i wielkość zasobów wodnych.

Wody powierzchniowe – charakterystyka

Teren gminy Zbójna położony jest na obszarze zlewni rzeki Narwi, która jest prawobrzeżnym dopływem Wisły. Narew na terenie gminy nie jest uregulowana i przy wysokich stanach wody przeważnie zalewa w całości obszar tarasu zalewowego niższego.

Wahania stanów wody w Narwi, na stacji wodowskazowej w Nowogrodzie, wynoszą ponad 3,5 m. Natomiast różnice w poziomie stanów wody pochodzące z ekstremalnych obserwacji z okresu wieloletniego wynoszą ponad 4,0 m (max 4,90 m). W pobliżu Nowogrodu rzeka Narew przyjmuje wody rzeki Pisy.

Pisa jest lewobrzeżnym dopływem Narwi i odwadnia północno-wschodnią część terenu gminy. Charakteryzuje się ona na omawianym odcinku licznymi meandrami, co należy tłumaczyć równinnością terenu oraz małymi spadkami rzeki w profilu podłużnym. Jest rzeką nieuregulowaną. W okresach wiosennych i jesienią dolina jest jednym wielkim mokradłem, rozdzielonym suchszymi kępami wyższego poziomu terasowego. Poziom wód gruntowych układa się tu tylko nieco poniżej powierzchni terenu. Na podstawie danych wodowskazowych w miejscowości Dobrylas, amplituda wahań rocznych stanów wody w rzece przekracza niewiele ponad 1,0 m. Natomiast różnica w poziomie stanów wody pochodzących z ekstremalnych obserwacji okresu wieloletniego wynosi ponad 2,0 m.

Obszar gminy ma dobrze rozwiniętą sieć rzeczną i dobry odpływ powierzchniowy. Jest on lepszy dzięki zmeliorowanym użytkom zielonym. Nadmiar wód opadowych i roztopowych w częściach peryferyjnych gminy zbierają rzeki Szkwa i Pisa wraz z mniejszymi dopływami i odprowadzają je do Narwi. Centralna część sandru w granicach gminy odwadniana jest przez cieki bezimienne, z których jeden przepływa przez Laski, Osowiec, Rudę Osowiecką, drugi przez obręby Zbójna i Pianki. Oba cieki mają postać największych rowów w okolicy i wraz z całą siecią rowów podrzędnych odprowadzają nadmiary wody do Narwi.

Wszystkie cieki obszaru sandrowego wykazują zależność od ogólnego nachylenia jego powierzchni – płyną zgodnie z jego ukształtowaniem, ku południowi. Nadmiar wód opadowych z wyspy wysoczyznowej odprowadzają cieki okresowo, wykorzystując występujące tu suche dolinki.

Rzeki gminy wchodzą w skład następujących JCW rzecznych (Europejski kod JCWP - Nazwa JCWP):

- PLRW20001926499 - Pisa od Turośli do ujścia ze Skrodą od Dzierzbi;
- PLRW200017264972 - Dopływ z Bagna Łokieć;
- PLRW20002126539 - Narew od Pisy do Omulwi;
- PLRW200017264969 - Kanał Poredy-Charubin;
- PLRW200017265132 - Dopływ spod Popiołek;

- PLRW200017265149 - Kanał Kuzie;
- PLRW2000172651889 - Kanał Kaczor;
- PLRW2000192651899 - Szkwa od dopływu spod Lipniaka do ujścia.

Jakość wód powierzchniowych

Klasyfikacja i badania jakości wód powierzchniowych przeprowadzana jest dla wydzielonych jednolitych części wód powierzchniowych. Jednolita część wód powierzchniowych (JCWP) jest podstawową jednostką gospodarki wodnej (łącznie z ochroną środowiska) w myśl Ustawy

z dnia 20 lipca 2017 r. - Prawo wodne (tekst jednolity Dz.U. 2021 poz. 624), zgodnie z Ramową Dyrektywą Wodną. Jednolita część wód jest pojęciem obejmującym zarówno zbiorniki wód stojących, jak i cieki, a także przybrzeżne fragmenty wód morskich i wody podziemne. Jednolita część wód powierzchniowych (JCWP) - oznacza oddzielny i znaczący element wód powierzchniowych, taki jak:

- jezioro lub inny naturalny zbiornik wodny,
- sztuczny zbiornik wodny,
- struga, strumień, potok, rzeka, kanał lub ich części,
- morskie wody wewnętrzne, wody przejściowe lub przybrzeżne.

Stan ekologiczny jednolitych części wód (JCW) powierzchniowych klasyfikuje się na podstawie wyników klasyfikacji elementów biologicznych, fizykochemicznych, chemicznych, w tym grupa substancji szczególnie szkodliwych dla środowiska wodnego i hydromorfologicznych. Elementy te klasyfikuje się na podstawie kryteriów wyrażonych jako wartości graniczne poszczególnych wskaźników jakości wód z uwzględnieniem typów wód powierzchniowych.

Stan ekologiczny jest definiowany dla wód naturalnych jako:

- bardzo dobry – dla wód o niezmiennych warunkach przyrodniczych lub zmienionych tylko w bardzo niewielkim stopniu,
- dobry – gdy zmiany warunków przyrodniczych w porównaniu do warunków niezakłóconych działalnością człowieka są niewielkie,
- umiarkowany – obejmujący wody przekształcone w średnim stopniu,
- słaby – wody o znacznie zmienionych warunkach przyrodniczych (biologicznych, fizykochemicznych, morfologicznych), gdzie gatunki roślin i zwierząt znacznie różnią się od tych, które zwykle towarzyszą danemu typowi jednolitej części wód,
- zły – wody o poważnie zmienionych warunkach przyrodniczych, w których nie występują typowe dla danego rodzaju wód gatunki.

Potencjał ekologiczny jednolitych części wód powierzchniowych sztucznych i silnie zmienionych klasyfikuje się na podstawie wyników klasyfikacji elementów fizykochemicznych, biologicznych i hydromorfologicznych. Potencjał ekologiczny jest definiowany jako: maksymalny, dobry, umiarkowany, słaby oraz zły.

Stan chemiczny klasyfikuje się na podstawie chemicznych wskaźników jakości wód (substancji priorytetowych i innych zanieczyszczeń). Stan chemiczny jest definiowany jako dobry oraz poniżej stanu dobrego.

Stan wód – w zależności od stanu / potencjału ekologicznego oraz stanu chemicznego stan wód naturalnych, sztucznych i silnie zmienionych może być: dobry lub zły. Stan wód ocenia się jako dobry, jeśli stan ekologiczny / potencjał ekologiczny osiąga stan dobry lub powyżej dobrego i stan chemiczny wód także jest na poziomie dobrym.

Na terenie Gminy Zbójna w ostatnich latach umiejscawiano punkty badawcze wód powierzchniowych. Poniższe tabele przedstawiają wyniki przeprowadzanych badań.

Tabela 5. Jakość wód powierzchniowych przepływających przez Gminę Zbójna – klasa elementów biologicznych

Nazwa ppk	Nazwa jcwp	Klasa elementów biologicznych		
		Rok najstarszych badań	Rok najnowszych badań	Klasa
Narew - Ostrołęka (stary most)	Narew od Pisy do Omulwi	2017	2017	4
Szkwa - Socha	Szkwa od dopływu spod Lipniaka do ujścia	2019	2019	4
Kanał Kaczor - Czarnia	Kanał Kaczor	2019	2019	3
Pisa - Morgowniki (ujście)	Pisa od Turośli do ujścia ze Skrodą od Dzierzbi	2016	2019	3
Kanał Poredy-Charubin - Popiołki-Cieciory	Kanał Poredy-Charubin	2018	2018	3
Dopływ z Bagna Łokieć - Łokieć	Dopływ z Bagna Łokieć	2018	2018	3
Dopływ spod Popiołek - Parzychy	Dopływ spod Popiołek	2018	2018	3
Kanał Kuzie - Ruda Osowiecka	Kanał Kuzie	2018	2018	2

Źródło: Ocena stanu jednolitych części wód rzek i zbiorników zaporowych w latach 2014-2019 na podstawie monitoringu

Tabela 6. Jakość wód powierzchniowych przepływających przez Gminę Zbójna – elementy fizykochemiczne

Nazwa ppk	Nazwa jcwp	Klasa elementów fizykochemicznych (grupa 3.1 - 3.5)			Klasa elementów fizykochemicznych - specyficzne zanieczyszczenia syntetyczne i niesyntetyczne (3.6)		
		Rok najstarszych badań	Rok najnowszych badań	Klasa	Rok najstarszych badań	Rok najnowszych badań	Klasa
Narew - Ostrołęka (stary most)	Narew od Pisy do Omulwi	2017	2017	>2	2017	2017	2
Szkwa - Socha	Szkwa od dopływu spod Lipniaka do ujścia	2019	2019	>2	2019	2019	2
Kanał Kaczor - Czarnia	Kanał Kaczor	2019	2019	>2	2019	2019	2
Pisa - Miorgowniki (ujście)	Pisa od Turośli do ujścia ze Skrodą od Dzierzbi	2016	2019	2	2016	2019	2
Kanał Poredy-Charubin - Popiołki-Cieciory	Kanał Poredy-Charubin	2018	2018	>2	2018	2018	2
Dopływ z Bagna Łokieć - Łokieć	Dopływ z Bagna Łokieć	2018	2018	>2	2018	2018	2
Dopływ spod Popiołek - Parzychy	Dopływ spod Popiołek	2018	2018	>2	2018	2018	2
Kanał Kuzie - Ruda Osowiecka	Kanał Kuzie	2018	2018	>2	2018	2018	>2

Źródło: Ocena stanu jednolitych części wód rzek i zbiorników zaporowych w latach 2014-2019 na podstawie monitoringu

Tabela 7. Jakość wód powierzchniowych przepływających przez Gminę Zbójna – stan ekologiczny i chemiczny

Nazwa ppk	Nazwa jcwp	Klasyfikacja stanu / potencjału ekologicznego				Klasyfikacja stanu chemicznego		
		Rok najstarszych badań	Rok najnowszych badań	Klasa	Stan / potencjał ekologiczny	Rok najstarszych badań	Rok najnowszych badań	Stan chemiczny
Narew - Ostrołęka (stary most)	Narew od Pisy do Omulwi	2017	2017	4	słaby stan ekologiczny	2017	2019	stan chemiczny poniżej dobrego
Szkwa - Socha	Szkwa od dopływu spod Lipniaka do ujścia	2019	2019	4	słaby potencjał ekologiczny	2019	2019	stan chemiczny poniżej dobrego
Kanał Kaczor - Czarnia	Kanał Kaczor	2019	2019	3	umiarkowany stan ekologiczny	2019	2019	stan chemiczny poniżej dobrego
Pisa - Morgowniki (ujście)	Pisa od Turośli do ujścia ze Skrodą od Dzierzbi	2016	2019	3	umiarkowany stan ekologiczny	2016	2019	stan chemiczny poniżej dobrego
Kanał Poredy-Charubin - Popiołki-Cieciory	Kanał Poredy-Charubin	2018	2018	3	umiarkowany stan ekologiczny	2018	2018	stan chemiczny poniżej dobrego
Dopływ z Bagna Łokieć - Łokieć	Dopływ z Bagna Łokieć	2018	2018	3	umiarkowany stan ekologiczny	2018	2018	stan chemiczny poniżej dobrego
Dopływ spod Popiołek - Parzychy	Dopływ spod Popiołek	2018	2018	3	umiarkowany stan ekologiczny	2018	2018	stan chemiczny poniżej dobrego
Kanał Kuzie - Ruda Osowiecka	Kanał Kuzie	2018	2018	3	umiarkowany stan ekologiczny	2015	2019	stan chemiczny poniżej dobrego

Źródło: Ocena stanu jednolitych części wód rzek i zbiorników zaporowych w latach 2014-2019 na podstawie monitoringu

Tabela 8. Jakość wód powierzchniowych przepływających przez Gminę Zbójna – ocena stany jcwp

Nazwa ppk	Nazwa jcwp	Ocena stanu jcwp		
		Rok najstarszych badań	Rok najnowszych badań	Ocena
Narew - Ostrolęka (stary most)	Narew od Pisy do Omulwi	2017	2019	zły stan wód
Szkwa - Socha	Szkwa od dopływu spod Lipniaka do ujścia	2019	2019	zły stan wód
Kanał Kaczor - Czarnia	Kanał Kaczor	2019	2019	zły stan wód
Pisa - Morgowniki (ujście)	Pisa od Turośli do ujścia ze Skrodą od Dzierzbi	2016	2019	zły stan wód
Kanał Poredy-Charubin - Popiołki-Ciecior	Kanał Poredy-Charubin	2018	2018	zły stan wód
Dopływ z Bagna Łokieć - Łokieć	Dopływ z Bagna Łokieć	2018	2018	zły stan wód
Dopływ spod Popiołek - Parzychy	Dopływ spod Popiołek	2018	2018	zły stan wód
Kanał Kuzie - Ruda Osowiecka	Kanał Kuzie	2015	2019	zły stan wód

Źródło: Ocena stanu jednolitych części wód rzek i zbiorników zaporowych w latach 2014-2019 na podstawie monitoringu

Zgodnie z „Syntetycznym Raportem z Klasyfikacji i Oceny Stanu Jednolitych Części Wód Powierzchniowych Wykonanej za 2019 rok na podstawie danych z lat 2014-2019” w odniesieniu do JCWP rzecznych w wyniku wykonanej oceny JCWP, 91,6% wód wykazało zły stan.

Wskazano, że stan ten wynika w 55,4% przypadków ze stanu chemicznego, który utrzymuje się na poziomie poniżej dobrego oraz stanu lub potencjału ekologicznego umiarkowanego albo gorszego. W 31,8% przypadków stan wód oceniono jako zły ze względu na stan bądź potencjał ekologiczny określony na poziomie poniżej dobrego. W 7,8% przypadków zły stan wód wynikał zaś z umiarkowanego lub gorszego stanu bądź potencjału ekologicznego (oraz dobrego stanu chemicznego). 5,0% przypadków oceniono jako zły stan wód z powodu, że ich stan chemiczny został określony jako: poniżej dobrego.

W dokumencie wśród wskaźników w największym stopniu decydujących o klasyfikacji stanu chemicznego poniżej dobrego wskazano: benzo(a)piren (28,9% przypadków) oraz difenyletery bromowane identyfikowane w matrycy biota (21,3% przypadków). Wśród elementów, które w największym stopniu decydowały o stanie/ potencjale ekologicznym poniżej dobrego wyróżniono pewne elementy fizykochemiczne i biologiczne. Najbardziej

decydujące znaczenie miało zasolenie (37,7% przypadków) oraz substancje biogenne (35,6% przypadków).

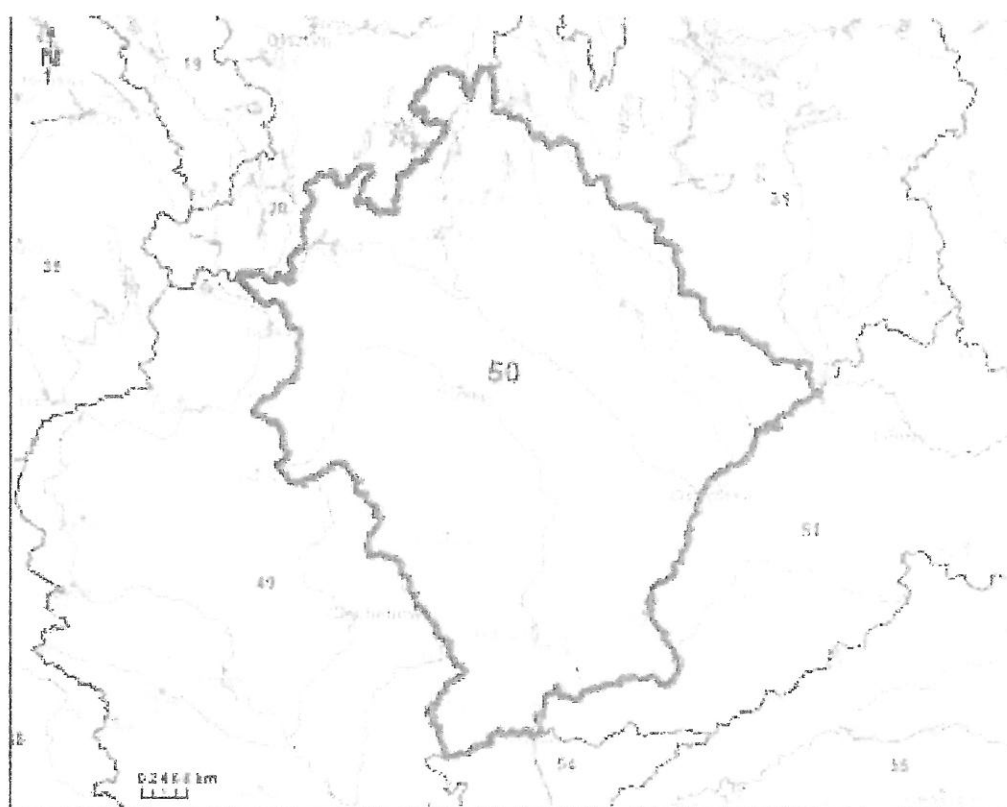
Wody podziemne - charakterystyka

Gmina Zbójna znajduje się w zasięgu następujących jednolitych części wód podziemnych:

- PLGW200050;
- PLGW200051;
- PLGW200031.

Północna część gminy położona jest nad głównym zbiornikiem wód podziemnych nr 216 – Sandrem Kurpiowskim. Pozostała część analizowanej jednostki samorządu terytorialnego zlokalizowana jest w obrębie GZWP nr 215 – Subniecka Warszawska.

Rysunek 7. Lokalizacja JCWPd nr 50



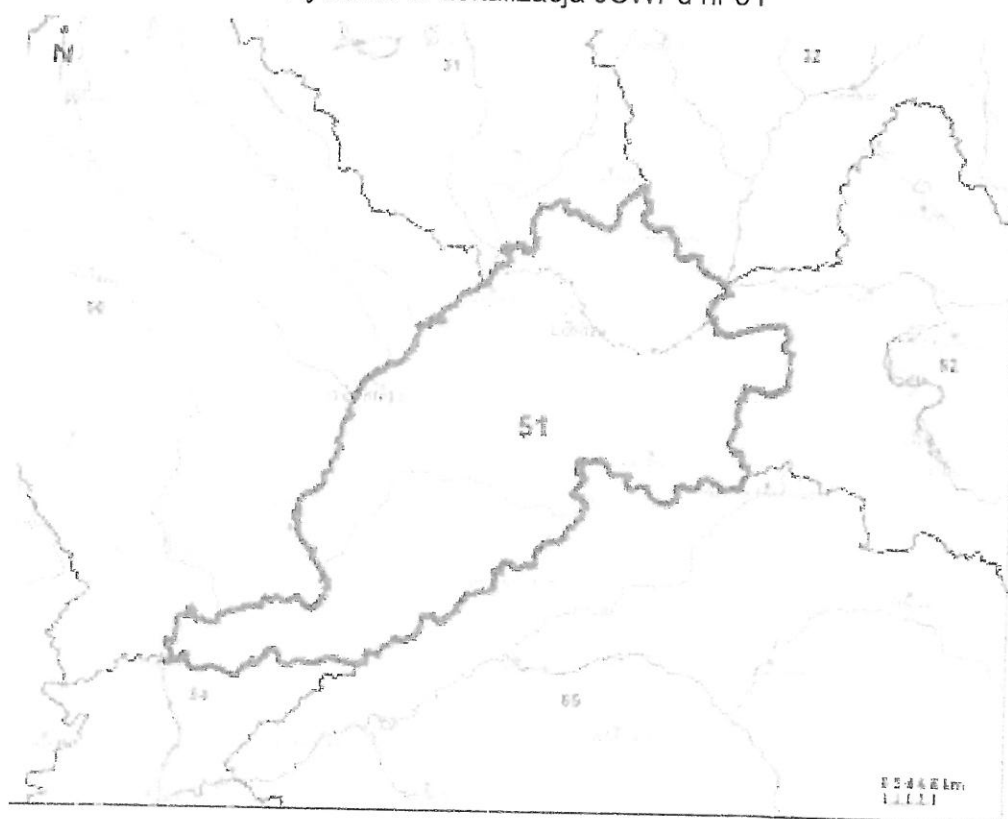
Źródło: <https://www.pgi.gov.pl/>

W obrębie JCWPd 50 wyróżniono dwa piętra wodonośne: czwartorzędowe i paleogeńsko-neogeńskie. W obrębie czwartorzędowego piętra wodonośnego wyróżniono trzy poziomy wodonośne o nieciągłym rozprzestrzenieniu, rozdzielone utworami słabo przepuszczalnymi. Zasilanie utworów czwartorzędu odbywa się poprzez infiltrację wód opadowych w strefach wododziałowych, które w dużej zgodności pokrywają się z granicami

jednostki. Przepływ wód podziemnych odbywa się kierunku większych rzek, którymi w tej jednostce są: Szkwa, Rozoga, Omulew, Róż, Różanica, Orzyc i Pełta. Lokalne systemy krążenia wód podziemnych determinowane są przez dopływy Narwi, jednakże występowanie znacznej ilości jezior w tym rejonie sprawia, że przepływ wód podziemnych wymuszony jest także drenującym charakterem największych jezior. Przepływ wód odbywa się generalnie w kierunku południowo- wschodnim, ku głównej bazie drenażu, którą jest Narew. Poziom ten jest bardzo powszechnie eksploatowany na potrzeby bytowo – gospodarcze. Zalegające niżej poziomy wodonośne zasilane są na drodze przesączania wód przez utwory trudnoprzepuszczalne poziomu izolującego, a przy jego braku – zasilanie jest bezpośrednie z wyżej leżącego poziomu. Istotną rolę w zasilaniu niżej zalegających poziomów odgrywają również okna hydrogeologiczne.

Piętro paleogeńsko-neogeńskie nie zachowuje ciągłości w obrębie całej jednostki, ponadto wykazuje znaczne zróżnicowanie pod względem głębokości występowania i miąższości warstw. Piętro to zasilane jest na drodze przesączania wód przez utwory trudnoprzepuszczalne, a jego bazą drenażu, podobnie jak płytszych poziomów czwartorzędowych jest Narew.

Rysunek 8. Lokalizacja JCWPd nr 51



Źródło: <https://www.pgi.gov.pl/>

Struktura JCWPd 51 jest złożona z pięciu poziomów wodonośnych rozdzielonych utworami trudnoprzepuszczalnymi. Każdy z tych poziomów charakteryzuje się nieco innym układem stref zasilania i drenażu. Obszar jednostki nie stanowi obiektu zamkniętego w sensie hydrogeologicznym. Wody dopływają lateralnie spoza obszaru JCWPd 51, głównie z północy i północnego-wschodu w rejonie Łomży oraz południa pomiędzy Pułtuskim, a Ostrowią Mazowiecką.

Poziom przypowierzchniowy Q1 jest praktycznie nie izolowany od powierzchni terenu, co umożliwia jego infiltracyjne zasilanie. Strefy zasilania są związane z lokalnymi działami wód powierzchniowych. Natomiast wody podziemne są drenowane przez rzeki. System krążenia wód poziomu przypowierzchniowego ma charakter wybitnie lokalny.

Poziom wodonośny Q2 na przeważającej części obszaru jest izolowany od powierzchni terenu pakietem glin zwałowych. Jego zasilanie odbywa się na drodze przesączania się wód przez utwory trudnoprzepuszczalne. Możliwe jest również zasilanie przez okna hydrogeologiczne

z poziomu Q1. Lokalnie osady budujące poziom Q2 odsłaniają się na powierzchni terenu, co umożliwia zasilanie warstwy wodonośnej przez infiltrację wód opadowych. Bazą drenażową tego poziomu jest przede wszystkim Narew oraz jej główne dopływy: Biebrza, Cetna, Jabłonka na północy; Orz, Wymakracz na południu jednostki. Poziom Q2 jest strefowo (głównie w dolinie Narwi oraz lokalnie na wysoczyźnie) w bezpośrednim kontakcie z poziomem Q3.

Poziom wodonośny Q3 jest izolowany od powierzchni terenu. Jego zasilanie zachodzi na drodze przesączania się wód przez utwory trudnoprzepuszczalne oraz przez okna hydrogeologiczne z poziomu Q2. Poziom ten jest drenowany przede wszystkim przez Narew. Poziom Q4 jest całkowicie izolowany od powierzchni terenu. Jego zasilanie zachodzi na drodze przesączania się wód przez utwory trudnoprzepuszczalne, zaś wody podziemne są przypuszczalnie drenowane przez Narew. Poziom ten jest lokalnie w bezpośrednim kontakcie hydraulicznym z piętnem paleogeńsko-neogeńskim. Poziom wodonośny paleogeńsko-neogeński jest zasilany przez przesączanie się wód z piętra czwartorzędowego oraz infiltrację wód opadowych na wychodniach piasków miocenu, oligocenu i eocenu poza obszarem jednostki. Bazą drenażową tego poziomu jest rzeka Narew.

Rysunek 9. Lokalizacja JCWPd nr31



Źródło: <https://www.pgi.gov.pl/>

W piętrze wodonośnym czwartorzędu na obszarze JCWPd 31 wyróżniono 3 główne poziomy. Najpłytszy poziom wodonośny Q1 zasilany jest infiltracyjnie w rejonach oznaczonych jako strefy zasilania oraz strefy tranzytu. Główne obszary zasilania związane są ze strefami wododziałowymi. Przebieg wododziałów podziemnych jest zbliżony do działów morfologicznych, co w zestawieniu z brakiem silnych wymuszeń zewnętrznych ogranicza rolę dopływu oraz odpływu podziemnego w bilansie wodnym poziomu Q1. Wyjątek stanowi północna granica jednostki w rejonie Krainy Wielkich Jezior, gdzie dział wodny jest stosunkowo mało wyraźny – w gruncie rzeczy charakter umowny. Położenie wododziału na tym obszarze jest zmienne i zależy od aktualnego stanu wody w jeziorach czy od kierunku wiatru. W strefie tej okresowo może dochodzić do istotnej wymiany wody z sąsiednią JCWPd 21 wchodzącą w skład dorzecza Pregoly. Główną bazę drenażu dla płytkiego systemu krążenia stanowi dolina Pisy połączona z systemem wodnym Wielkich Jezior Mazurskich. Na obszarze Pojezierza Mrągowskiego strefy drenażu związane są głównie z głębokimi strukturami rynnowymi wykorzystywanymi przez koryta Krutyni i jej dopływów. Na obszarze sandru Kurpiowskiego system drenażu tworzy gęsta sieć rzeczna. Koryta współczesnych rzek wykorzystują tu częściowo dawne doliny rzek roztokowych, odprowadzających wody

**DIAGNOZA SYTUACJI
SPOŁECZNEJ, GOSPODARCZEJ
I PRZESTRZENNEJ GMINY
ZBÓJNA**



SPIS TREŚCI

1. WPROWADZENIE	3
2. SFERA PRZESTRZENNO-ŚRODOWISKOWA	4
2.1. POŁOŻENIE ADMINISTRACYJNE I GEOGRAFICZNE	4
2.2. GLEBY ORAZ ZASOBY GEOLOGICZNE	16
2.3. POŁOŻENIE KOMUNIKACYJNE	18
2.4. WALORY PRZYRODNICZE	19
2.4.1. OBSZARY CHRONIONE	19
2.4.2. WODY POWIERZCHNIOWE I PODZIEMNE	35
2.5. WALORY KULTUROWE	44
3. SFERA SPOŁECZNA	47
3.1. DEMOGRAFIA	47
3.2. WIEK I STRUKTURA WYKSZTAŁCENIA MIESZKAŃCÓW	50
3.3. MIESZKALNICTWO	57
3.4. STRUKTURA ZATRUDNIENIA I RYNEK PRACY, ŹRÓDŁA UTRZYMANIA MIESZKAŃCÓW	60
3.5. BEZROBOCIE	61
4. SFERA GOSPODARCZA	63
4.1. ROLNICTWO	63
4.2. PRZEDSIĘBIORCZOŚĆ	65
5. INFRASTRUKTURA TECHNICZNA	68
5.1. INFRASTRUKTURA TRANSPORTOWA I KOMUNIKACYJNA	68
5.2. GOSPODARKA WODNO-ŚCIEKOWA	79
5.3. GOSPODARKA ODPADAMI	82
5.4. INFRASTRUKTURA ELEKTROENERGETYCZNA I GAZOWA	85
6. INFRASTRUKTURA SPOŁECZNA	87
6.1. INFRASTRUKTURA EDUKACYJNA	87
6.2. INFRASTRUKTURA SPORTOWA I REKREACYJNA	90
6.3. INFRASTRUKTURA KULTURY	90
6.4. INFRASTRUKTURA OCHRONY ZDROWIA I OPIEKI SPOŁECZNEJ	91
6.5. INFRASTRUKTURA BEZPIECZEŃSTWA PUBLICZNEGO	93
7. FINANSE SAMORZĄDOWE	94
8. PODSUMOWANIE ANALIZY I DIAGNOZY	95
8.1. PODSUMOWANIE WYNIKÓW BADANIA ANKIETOWEGO	95
8.2. ANALIZA SWOT	105

9. SPIS TABEL, WYKRESÓW I RYSUNKÓW.....	109
---	-----

1. WPROWADZENIE

Opracowana w ramach przedmiotowego dokumentu „Diagnoza sytuacji społecznej, gospodarczej i przestrzennej Gminy Zbójna” będzie stanowiła punkt wyjścia i bazę dla opracowania strategii rozwoju gminy zgodnie z art. 10a ust. 1 ustawy z dnia 6 grudnia 2006 r. o zasadach prowadzenia polityki rozwoju (t.j. Dz. U. z 2021 r. poz. 1057).

Diagnoza została podzielona na trzy główne sfery, w ramach których zawarto opis poszczególnych dziedzin życia w gminie: sferę przestrzenno-środowiskową, społeczną i gospodarczą, ponadto opisano infrastrukturę techniczną, społeczną oraz finanse samorządowe. Diagnoza zawiera także podsumowanie wyników badania ankietowego, które zostało przeprowadzone na terenie Gminy Zbójna wśród jej mieszkańców.

Diagnoza przygotowana została w dwóch wariantach:

- 1) Dynamicznym – przeprowadzona została analiza trendów/tendencji społeczno-gospodarczych i przestrzennych zachodzących w gminie i jej otoczeniu w ostatnich latach. Diagnoza została zatem przeprowadzana w układzie dynamicznym (kilkuletnim), który pozwolił na uzyskanie informacji o dokonujących się zmianach.
- 2) Porównawczym – w diagnozie zastosowane zostały porównania, które pozwoliły umiejscowić gminę w szerszym kontekście, a jednocześnie mogą posłużyć jako podstawa do samodoskonalenia. Kluczowy w tym przypadku był dobór tła porównawczego. Gminę przedstawiono na tle powiatu, województwa, a niekiedy również kraju. Ponadto dokonano porównań gminy z jednostkami samorządu terytorialnego wchodzących w skład powiatu łomżyńskiego.

Na sam koniec warto wspomnieć, że diagnoza nie jest w procesie planowania celem samym w sobie, ale stanowi podstawę do dalszych prac. Ma ona bowiem umożliwić podejmowanie właściwych decyzji strategicznych, takich jak: określenie wizji rozwoju gminy, ustalenie celów, ukierunkowanie działań i instrumentów realizacyjnych, zdefiniowanie oczekiwanych rezultatów i wskaźników ich osiągnięcia, wskazanie obszarów strategicznej interwencji.

2. SFERA PRZESTRZENNO-ŚRODOWISKOWA

2.1. POŁOŻENIE ADMINISTRACYJNE I GEOGRAFICZNE

Gmina Zbójna leży w zachodniej części województwa podlaskiego, w powiecie łomżyńskim. Siedzibą gminy jest miejscowość Zbójna.

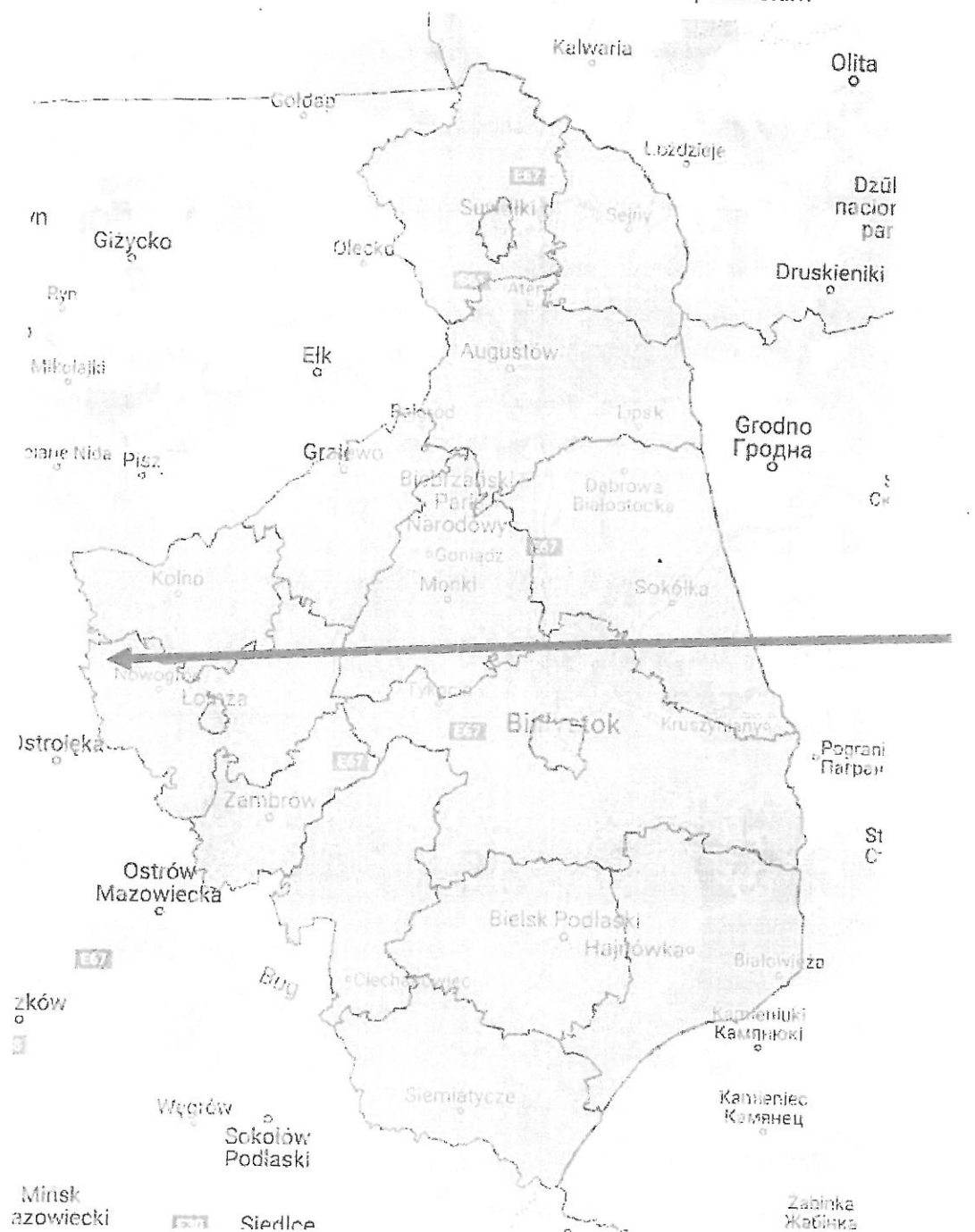
Gmina Zbójna sąsiaduje z gminami wchodzącymi w skład powiatu łomżyńskiego: Nowogród, Miastkowo, Mały Płock oraz gminami: Kolno i Turośl z powiatu kolneńskiego. Od zachodu graniczy z gminami województwa mazowieckiego: Lelis, Kadzidło i Łyse (powiat ostrołęcki). Odległość gminy do Białegostoku wynosi 110 km, do Łomży - 25 km, do Warszawy - 150 km.

Rysunek 1. Położenie Gminy Zbójna na tle powiatu łomżyńskiego



Źródło: <https://www.osp.org.pl>

Rysunek 2. Lokalizacja projektu w województwie podlaskim



Źródło: www.zpp.pl

W skład gminy wchodzi 26 miejscowości oraz 19 sołectw: Gawrychy, Popiołki, Kuzie, Wyk, Laski, Stanisławowo, Bienduska, Gontarze, Ruda Osowiecka, Tabor, Pianki, Dębny, Jurki, Osowiec, Piasutno Żelazne, Poredy, Siwiki, Dobry Las, Zbójna. Liczbę ludności w poszczególnych sołectwach zaprezentowano w tabeli 1. Najmniejszą liczbą mieszkańców charakteryzują się Bienduska, Gontarze, Ruda Osowiecka i Tabor, zaś najwięcej osób zamieszkuje Zbójna.

Tabela 1. Liczba mieszkańców w poszczególnych sołectwach

Lp.	Nazwa sołectwa	Liczba mieszkańców
1.	Gawrychy	156
2.	Popiołki	173
3.	Kuzie	628
4.	Wyk	307
5.	Laski	254
6.	Stanisławowo	128
7.	Bienduska	32
8.	Gontarze	31
9.	Ruda Osowiecka	33
10.	Tabory	32
11.	Pianki	90
12.	Dębniaki	257
13.	Jurki	39
14.	Osowiec	107
15.	Piasutno Żelazne	119
16.	Poredy	128
17.	Siwiki	132
18.	Dobry Las	444
19.	Zbójna	1230

Źródło: Dane Urzędu Gminy w Zbójnej, stan na 31.12.2020 r.

Powierzchnia gminy wynosi 18 575,79 ha. Szczegółowy podział sposobu zagospodarowania gruntów w poszczególnych miejscowościach zaprezentowano w tabeli 2.

Tabela 2. Zestawienie gruntów, Gmina Zbójna (stan na dzień 14.04.2021 r.)

Nazwa obwodu	Opis	Powierz. (ha)
Bienduska	Grunty rolne zabudowane	3,4007
	Lasy i grunty leśne	18,2214
	Nieużytki	1,425
	Pastwiska trwałe	26,5999
	Grunty orne	73,2968
	Sady	0,3013
	Tereny komunikacyjne - drogi	2,4878
Dobry Las	Łąki trwałe	5,7825
	Tereny mieszkaniowe	0,7674
	Tereny zabudowane inne	3,6934
	Grunty rolne zabudowane	41,6364
	Lasy i grunty leśne	455,284
	Grunty zadrzewione i zakrzewione na uż, rolnych	14,1892

Nazwa obwodu	Opis	Powierz. (ha)
	Nie użytki	18,1417
	Pastwiska trwałe	247,4251
	Grunty orne	321,7128
	Sady	0,2834
	Grunty pod rowami	3,053
	Wody śródlądowe płynące	36,1309
	Tereny komunikacyjne - drogi	31,0559
	Łąki trwałe	190,7202
Dębники	Tereny mieszkaniowe	0,8951
	Grunty rolne zabudowane	11,3729
	Lasy i grunty leśne	546,4067
	Grunty zadrzewione i zakrzewione na uż. rolnych	1,1306
	Nie użytki	6,7791
	Pastwiska trwałe	36,989
	Grunty orne	172,4381
	Grunty pod rowami	3,0905
	Tereny komunikacyjne - drogi	24,3915
	Łąki trwałe	100,1199
Gawrychy	Tereny mieszkaniowe	0,0693
	Grunty rolne zabudowane	19,3019
	Lasy i grunty leśne	147,4772
	Grunty zadrzewione i zakrzewione na uż. rolnych	16,0108
	Nie użytki	0,0701
	Pastwiska trwałe	177,9853
	Grunty orne	105,1783
	Sady	0,2397
	Grunty pod rowami	5,7219
	Wody śródlądowe płynące	1,9179
	Tereny komunikacyjne - drogi	15,0101
	Łąki trwałe	204,9757
Gontarze	Tereny mieszkaniowe	0,0719
	Grunty rolne zabudowane	4,6941
	Lasy i grunty leśne	39,1457
	Nie użytki	3,3387
	Pastwiska trwałe	101,9765
	Grunty orne	99,8986
	Sady	0,5106
	Wody śródlądowe płynące	7,8252
	Tereny komunikacyjne - drogi	4,7639
	Łąki trwałe	35,7434
Jurki	Tereny mieszkaniowe	1,5986
	Tereny zabudowane inne	3,4921

Nazwa obwodu	Opis	Powierz. (ha)
	Grunty rolne zabudowane	7,6278
	Lasy i grunty leśne	110,1508
	Grunty zadrzewione i zakrzewione na uż. rolnych	7,7955
	Nieużytki	5,2522
	Pastwiska trwałe	28,2465
	Grunty orne	64,2262
	Sady	0,6361
	Grunty pod rowami	0,0346
	Wody śródlądowe płynące	8,6023
	Wody śródlądowe stojące	0,0951
	Tereny komunikacyjne - drogi	6,0522
	Łąki trwałe	14,6388
Kuzie	Tereny mieszkaniowe	0,3463
	Tereny zabudowane inne	3,391
	Grunty rolne zabudowane	42,822
	Tereny rekreacyjno-wypoczynkowe	1,4403
	Lasy i grunty leśne	93,7961
	Grunty zadrzewione i zakrzewione na uż. rolnych	0,8362
	Nieużytki	1,865
	Pastwiska trwałe	158,7716
	Grunty orne	499,2292
	Sady	1,1973
	Tereny komunikacyjne - inne	1,1696
	Grunty przeznaczone pod budowę dróg publicznych lub linii kolejowych	0,5372
	Grunty pod rowami	6,1811
	Wody śródlądowe płynące	2,0079
	Tereny komunikacyjne - drogi	22,0267
	Łąki trwałe	203,1469
Laski	Grunty rolne zabudowane	21,979
	Lasy i grunty leśne	41,5989
	Nieużytki	11,0732
	Pastwiska trwałe	118,6672
	Grunty orne	243,128
	Sady	1,1145
	Grunty pod rowami	1,3355
	Wody śródlądowe płynące	1,7102
	Tereny komunikacyjne - drogi	14,0144
	Łąki trwałe	242,4432
Osowiec	Tereny zabudowane inne	0,1333
	Grunty rolne zabudowane	13,6075
	Lasy i grunty leśne	28,5582
	Nieużytki	0,548

Nazwa obwodu	Opis	Powierz. (ha)
	Pastwiska trwałe	112,2044
	Grunty orne	156,347
	Sady	0,6649
	Grunty pod rowami	3,0256
	Wody śródlądowe płynące	1,3588
	Tereny komunikacyjne - drogi	8,1091
	Łąki trwałe	97,5848
Pianki	Tereny mieszkaniowe	0,5496
	Tereny zabudowane inne	1,4349
	Grunty rolne zabudowane	15,957
	Tereny rekreacyjno-wypoczynkowe	0,1385
	Lasy i grunty leśne	118,3182
	Nieużytki	17,7357
	Pastwiska trwałe	188,9743
	Grunty orne	212,7562
	Grunty pod rowami	16,8476
	Wody śródlądowe płynące	0,5952
	Tereny komunikacyjne - drogi	15,9482
	Łąki trwałe	175,6531
Piasutno Żelazne	Tereny mieszkaniowe	1,0877
	Tereny zabudowane inne	0,1354
	Grunty rolne zabudowane	11,1193
	Tereny rekreacyjno-wypoczynkowe	1,2445
	Lasy i grunty leśne	775,7558
	Nieużytki	15,6032
	Pastwiska trwałe	48,7616
	Grunty orne	104,0456
	Sady	0,0613
	Grunty przeznaczone pod budowę dróg publicznych lub linii kolejowych	0,2354
	Grunty pod rowami	1,4976
	Wody śródlądowe płynące	0,3851
	Wody śródlądowe stojące	0,3357
	Tereny komunikacyjne - drogi	16,0444
	Łąki trwałe	76,7387
Popiołki	Tereny mieszkaniowe	0,1485
	Tereny zabudowane inne	0,0242
	Grunty rolne zabudowane	15,4871
	Lasy i grunty leśne	135,4287
	Grunty zadrzewione i zakrzewione na uż. rolnych	11,2602
	Nieużytki	0,1917
	Pastwiska trwałe	162,9627

Nazwa obwodu	Opis	Powierz. (ha)
	Grunty orne	102,6009
	Sady	1,2861
	Grunty pod rowami	6,7598
	Wody śródlądowe płynące	1,8053
	Tereny komunikacyjne - drogi	15,1613
	Łąki trwałe	239,872
Poredy	Tereny mieszkaniowe	0,2509
	Tereny zabudowane inne	0,8848
	Tereny zurbanizowane niezabudowane lub w trakcie zabudowy	0,102
	Grunty rolne zabudowane	13,4871
	Tereny rekreacyjno-wypoczynkowe	1,2867
	Lasy i grunty leśne	23,8258
	Nieużytki	0,6655
	Pastwiska trwałe	52,401
	Grunty orne	130,973
	Sady	0,072
	Grunty pod rowami	0,332
	Wody śródlądowe płynące	4,4093
	Tereny komunikacyjne - drogi	6,4729
	Łąki trwałe	14,4674
Ruda Osowiecka	Grunty rolne zabudowane	3,6344
	Lasy i grunty leśne	56,6593
	Nieużytki	1,0853
	Pastwiska trwałe	26,1373
	Grunty orne	54,0282
	Grunty pod rowami	1,2801
	Wody śródlądowe płynące	0,3251
	Tereny komunikacyjne - drogi	6,8479
	Łąki trwałe	25,4886
Siwiki	Tereny mieszkaniowe	0,1716
	Grunty rolne zabudowane	15,7365
	Lasy i grunty leśne	152,0577
	Nieużytki	3,8499
	Pastwiska trwałe	67,2157
	Grunty orne	160,3927
	Sady	0,8463
	Grunty pod rowami	1,6279
	Wody śródlądowe płynące	19,5863
	Tereny komunikacyjne - drogi	9,8717
	Łąki trwałe	80,7133
Stanisławowo	Tereny mieszkaniowe	0,1051
	Tereny zabudowane inne	0,4972

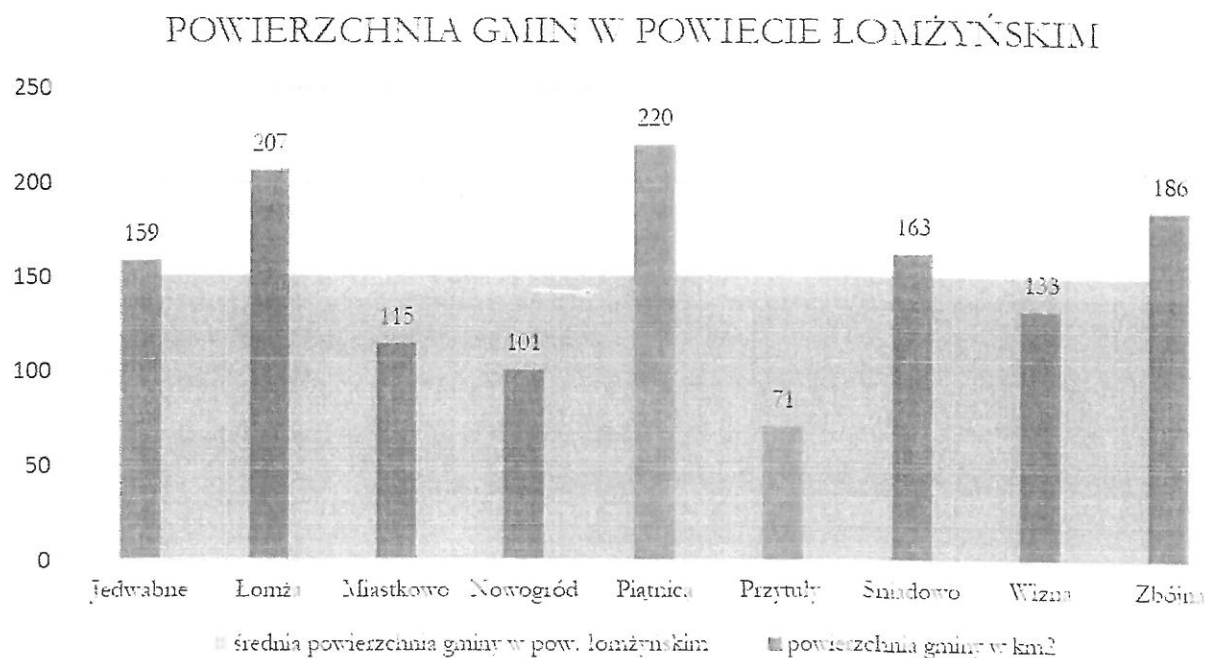
Nazwa obwodu	Opis	Powierz. (ha)
	Grunty rolne zabudowane	15,7189
	Lasy i grunty leśne	1158,3333
	Nieużytki	8,1815
	Pastwiska trwałe	133,8995
	Grunty orne	227,6459
	Sady	0,5497
	Grunty pod rowami	0,038
	Wody śródlądowe płynące	4,2929
	Tereny komunikacyjne - drogi	15,4992
	Łąki trwałe	4,8032
Wyk	Tereny zabudowane inne	0,1015
	Grunty rolne zabudowane	22,1582
	Użytki ekologiczne	2,6001
	Lasy i grunty leśne	831,6175
	Grunty zadrzewione i zakrzewione na uz. rolnych	1,9137
	Nieużytki	6,8305
	Pastwiska trwałe	164,5746
	Grunty orne	333,7184
	Sady	0,1576
	Grunty przeznaczone pod budowę dróg publicznych lub linii kolejowych	1,1411
	Tereny różne	0,0634
	Grunty pod rowami	14,2551
	Tereny komunikacyjne - drogi	30,4452
	Łąki trwałe	323,0808
Zbójna	Tereny mieszkaniowe	2,123
	Tereny zabudowane inne	11,3937
	Grunty rolne zabudowane	68,1852
	Użytki ekologiczne	27,0749
	Lasy i grunty leśne	4125,8893
	Grunty zadrzewione i zakrzewione	0,0378
	Nieużytki	39,6741
	Pastwiska trwałe	496,7205
	Grunty orne	495,925
	Sady	1,8868
	Grunty pod rowami	21,2948
	Wody śródlądowe płynące	7,3501
	Grunty pod stawami	0,051
	Tereny komunikacyjne - drogi	93,2671
	Łąki trwałe	626,9933
	SUMA	18575,79

Źródło: Dane Urzędu Gminy w Zbójnej

Pod względem powierzchni Gmina Zbójna zajmuje trzecie miejsce w powiecie łomżyńskim. Na wykresie 2 zaprezentowano zaś zestawienie miejscowości i sołectw zlokalizowanych w poszczególnych gminach.

47,69% powierzchni analizowanej jednostki samorządu terytorialnego stanowią lasy, co czyni Gminę Zbójna gminą o najwyższej lesistości w powiecie łomżyńskim.

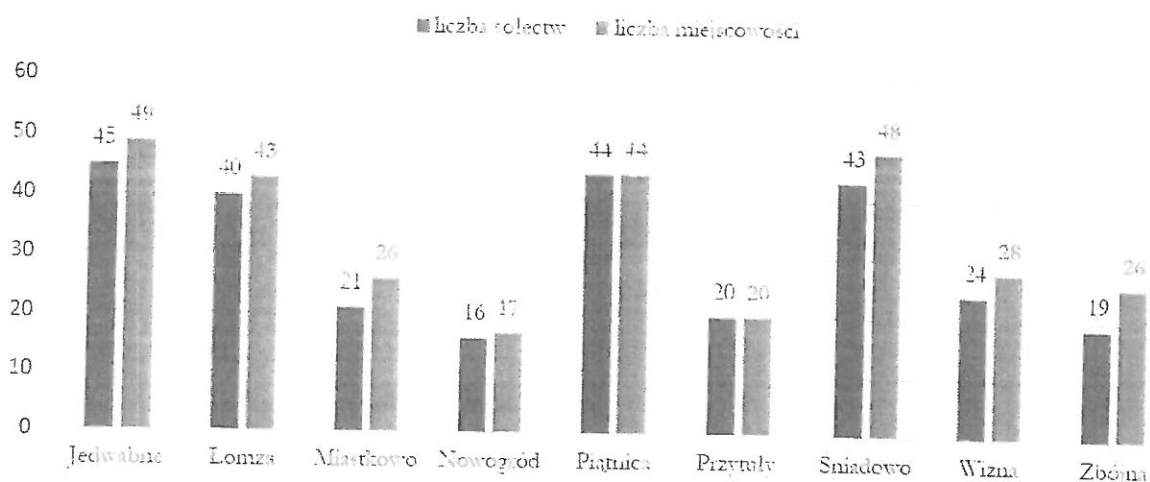
Wykres 1. Powierzchnia gmin w powiecie łomżyńskim



Źródło: Raport o stanie powiatu łomżyńskiego – rok 2020

Wykres 2. Sołectwa i miejscowości w gminach powiatu łomżyńskiego

SOŁECTWA I MIEJSCOWOŚCI W GMINACH POWIATU ŁOMŻYŃSKIEGO

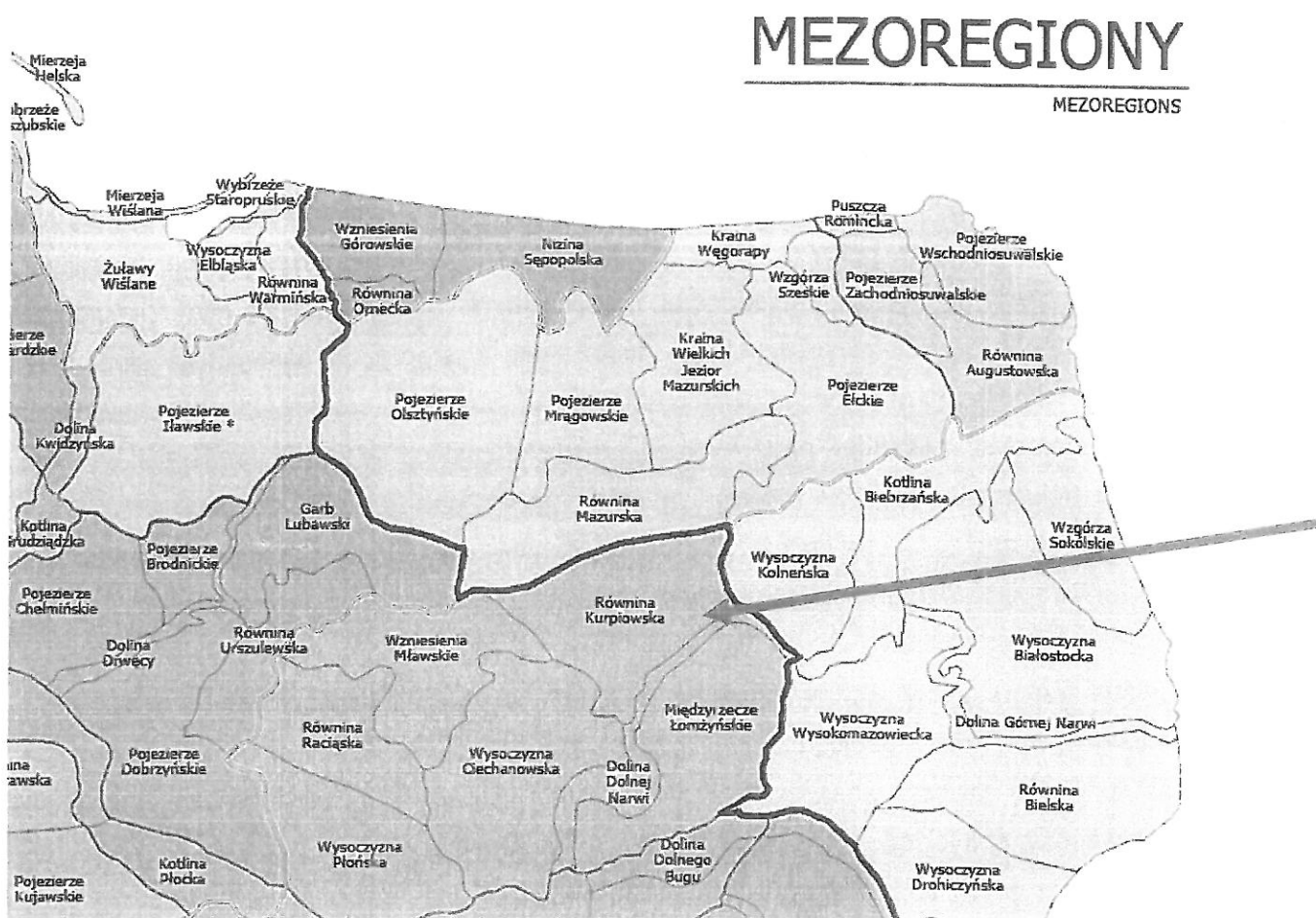


Źródło: Raport o stanie powiatu łomżyńskiego – rok 2020

W podziale fizyczno – geograficznym Gmina Zbójna położona jest w granicach:

- Mezuregionów: Równina Kurpiowska i Dolina Dolnej Narwi;
- Makroregionu: Nizina Północnomazowiecka;
- Podprowincji: Niziny Środkowopolskie;
- Prowincji: Niż Środkowoeuropejski;
- Megaregionu: Pozaalpejska Europa Środkowa.

Rysunek 3. Położenie Gminy Zbójna na tle regionów fizycznogeograficznych



Źródło: Kondracki J., „Geografia regionalna Polski”, PWN, 2002 r.

Gmina Zbójna charakteryzuje się bardzo słabymi glebami z dużym udziałem powierzchni leśnych. Pierwotnie Równinę porastała Puszcza Zielona stanowiąca północny fragment Puszczy Kurpiowskiej, a nieliczne wsie skupiały się na kępach morenowych. Puszcza Zielona rozciąga się w północno – wschodniej części Niziny Mazowieckiej nad Narwią i jej dopływami. Równina Kurpiowska zbudowana jest z piasków, które na działach międzydolinowych tworzą wydmy dochodzące do 20 m wysokości.

Pod względem fizyczno – geograficznym obszar gminy nie jest jednorodny i leży na poziomie 100 – 110 m n.p.m., z miejscami 95 – 100 m n.p.m. Teren gminy na ogół pokryty jest piaskami z urozmaicheniem w postaci wydmy o różnym kształcie i wielkości o wysokościach od 3 do 7 m. Środkową część gminy zajmuje równina torfowa – płaska, położona na poziomie 100 – 110 m n.p.m, o dnie podmokłym i zabagnionym. Z form dolinowych wyróżniają się współczesne dna dolin rzecznych Narwi i Pisy z holocenijskimi torfami akumulacyjnymi podmokłymi i zabagnionymi.

Pod względem geologicznym Gmina Zbójna położona jest w obrębie wielkiej jednostki tektonicznej, zwanej Niecką Mazowiecką. W budowie podłoża udział biorą utwory kredowe i trzeciorzędowe przykryte utworami czwartorzędowymi. Bezpośrednie podłoże osadów czwartorzędowych stanowią trzeciorzędowe piaski, ropy, mułki mioceńskie. Strop osadów trzeciorzędowych (mioceńskich), w przybliżeniu występuje na głębokości około 150 – 180 m p.p.t. Utwory czwartorzędowe reprezentowane są przez osady plejstoceńskie i holocenne. Utwory plejstoceńskie reprezentowane są głównie przez gliny i piaski akumulacji lodowcowej oraz piaski wodnolodowcowe. Gliny występują na powierzchni terenu na niewielkich powierzchniach w północno-wschodniej części gminy. Są to głównie gliny piaszczyste o konsystencji twaroplastycznej. Piaski lodowcowe występują w sąsiedztwie glin. Piaski i żwiry akumulacji wodnolodowcowej występują na obszarze sandru. Żwiry budują wyżej wymienione obszary sandru, bądź występują razem z piaskiem w formie domieszek. Utwory holocenne reprezentowane są przez piaski, namuły rzeczne oraz torfy. Piaski i namuły rzeczne związane są z terenami zalewowymi rzek. Osady bagienne wypełniają dna obniżen i zagłębien terenu. Są to grunty słabonośne, niekorzystne dla budownictwa.

Rzeźba terenu gminy jest wynikiem jej budowy i ewolucji morfologicznej w stosunkowo niedalekiej przeszłości geologicznej. Około 70% obszaru gminy leży na sandrze kurpiowskim. Jest to wielka równina piaszczysta (fluwioglacjalna), powstała głównie podczas ostatniego zlodowacenia bałtyckiego i jego poszczególnych faz recesyjnych.

Cały obszar gminy charakteryzuje się rzeźbą płaską, a dość znaczne niekiedy deniwelacje terenu są z jednej strony rezultatem nadbudowy eolicznej (wydmy), z drugiej zaś różnicą poziomów między dnem doliny Narwi, sandrem i powierzchnią wyspy wysoczyznowej, na której położone są grunty wsi Dobry Las, częściowo Jurki, Dębni i Pianki.

Powierzchnia sandru uległa w niedalekiej przeszłości geologicznej dość silnemu zwydmieniu. Dotyczy to w szczególności obszarów pod lasami, które nieco bardziej wyniesione, były bardziej podatne na przewiewanie niż obszary sąsiadujące z zabagnionymi obniżeniami terenu.

Doliny rzeczne natomiast leżą niżej od równiny sandrowej o ok. 3-4 m, a na odcinku Dębni – Dobry Las nawet o ok. 20 m niżej od powierzchni wyspy wysoczyznowej.

Najbardziej wyniesiony jest tutaj obszar między Zbójną i doliną Pisy. Wznosi się na wysokość 138 m nad skarpę dolinną koło wsi Dobry Las – Gałki i opada bardzo łagodnie ku wsi Zbójna, gdzie na wschód od niej osiąga za ledwie 109-110 m n.p.m., a w kulminacji swej (Góra Zbójńska – wydma) osiąga on nawet 140,1 m n.p.m.

2.2. GLEBY ORAZ ZASOBY GEOLOGICZNE

Gleby

Jakość gleb na terenie Gminy Zbójna nie jest dobra. Cały teren gminy charakteryzuje się glebami słabymi należącymi do następujących kompleksów rolniczej przydatności gleb: 6-żytniego słabego, 7-żytniego najslabszego i 9-zbożowo-pastewnego. Są to gleby wykształcone z piasków, przeważnie luźnych, mało żyzne o niewłaściwych stosunkach wodno – powietrznych, okresowo za suche lub za mokre. Na glebach 7 kompleksu uprawiane są: żyto i łubin. Gleby 9 kompleksu odpowiednie są tylko dla upraw pastewnych. Uprawa możliwa jest przy zastosowaniu odpowiedniego nawożenia, przy czym plony uzależnione są w dużym stopniu od ilości i rozkładu opadów w okresie wegetacyjnym. Podniesienie urodzajności tych gleb jest trudne i w zasadzie nieopłacalne.

Najwyższą wartość rolniczą posiadają gleby w rejonie wsi Dobry Las, zakwalifikowane do 4-żytniego bardzo dobrego i 5-żytniego dobrego kompleksu rolniczej przydatności. Są to gleby brunatne lub bielcowe o właściwych stosunkach wodno – powietrznych. Na terenie gminy w dnach dolin rzecznych i obniżeniach występują duże obszary łąk i pastwisk zaliczanych głównie do V i VI klasy i tworzą użytki zielone słabe. Występują one na glebach o wadliwych stosunkach wodnych.

Gleby pod kątem użyteczności rolniczej występujące na obszarze gminy są słabe i bardzo słabe, ubogie w składniki pokarmowe oraz posiadające niską wartość rolniczą. Do gleb posiadających wyższą wartość zaliczyć można małe powierzchnie gleb IV a i IV b klasy bonitacji zajmujące 117 ha gruntów ornych (2,7% powierzchni gruntów ornych) i 343 ha kl. III i IV użytków zielonych (7% powierzchni użytków zielonych). Przestrzeń produkcyjna ulega systematycznemu zmniejszaniu wskutek zalesienia gruntów niższej jakości.

W latach 2011-2014 na terenie powiatu łomżyńskiego przeprowadzono pomiary jakości gleb pod kątem: odczynu pH, potrzeb wapnowania oraz zawartości w makroelementy: fosfor, potas i magnez. W tabeli 3 zaprezentowano szczegółowe wyniki przeprowadzonych badań.

Tabela 3. Zestawienie zasobności gleb na terenie powiatu łomżyńskiego w latach 2011-2014

Liczba gospodarstw (szt.)		557
Liczba prób (szt.)		4747
Zbadana powierzchnia (ha)		7875,47
pH (%)	bardzo kwaśny	29
	kwaśny	36
	lekko kwaśny	22

	obojętny	11
	zasadowy	2
Potrzeby wapnowania (%)	konieczne	30
	potrzebne	20
	wskazane	16
	ograniczone	11
	zbędne	23
Zawartość fosforu (%)	bardzo niska	13
	niska	29
	średnia	26
	wysoka	13
	bardzo wysoka	19
Zawartość potasu (%)	bardzo niska	31
	niska	32
	średnia	20
	wysoka	8
	bardzo wysoka	9
Zawartość magnezu (%)	bardzo niska	10
	niska	16
	średnia	28
	wysoka	20
	bardzo wysoka	26

Źródło: Wyniki badań odczynu i zasobności gleb na terenie poszczególnych powiatów woj. podlaskiego w latach 2011 – 2014

Jednym z podstawowych wskaźników oceny jest odczyn gleb. Zależy on od wielu czynników m.in. rodzaju skały macierzystej, składu granulometrycznego gleby, warunków przyrodniczych oraz zabiegów agrotechnicznych. Na terenie powiatu występuje 36% gleb kwaśnych, 22% - lekko kwaśnych i 29% - bardzo kwaśnych. Odczyn środowiska glebowego wpływa w znacznym stopniu na życie roślin, mikroorganizmów ale również na egzystencje fauny glebowej. Decyduje tym samym o aktywności biologicznej gleby. Częściej spotykane kwaśne odczyny gleb, powodują obniżanie plonowania roślin. Ułatwiają one również przyswajanie przez rośliny metali ciężkich. Z odczynem gleb ściśle związana jest także potrzeba ich wapnowania. Wapnowanie poprawiające właściwości fizyczne, chemiczne i biologiczne gleb, jest zabiegiem agrotechnicznym, który powinien być stosowany na tych terenach, w których procentowy udział gleb wymagających wapnowania w przedziale koniecznym i potrzebnym przekroczył 50%. Na terenie powiatu łomżyńskiego dla 23% przebadanych gleb nie dostrzeżono potrzeby wapnowania.

Zawartość w glebie przyswajalnych form fosforu, potasu i magnezu jest ważnym wskaźnikiem pozwalającym ustalić poziom racjonalnego nawożenia.

Fosfor jest składnikiem niezbędnym dla rozwoju roślin, pełniąc ważne funkcje w procesach życiowych roślin: reguluje podziały komórek, rozwój korzeni, ma wpływ na procesy kwitnienia, zawiązywanie nasion oraz procesy dojrzewania. Potas jest jednym z trzech, obok wspomnianych wcześniej azotu i fosforu, makroskładników o zasadniczym znaczeniu w żywieniu roślin. Pierwiastek ten odgrywa istotną rolę w gospodarce wodnej rośliny, aktywuje enzymy, bierze udział w procesie fotosyntezy i transportu asymilatów oraz warunkuje wrażliwość na stres wodny związany z suszą. Z kolei magnez jest składnikiem o dużym znaczeniu fizjologicznym dla roślin. Podstawowa rola magnezu w roślinie jest związana z jego obecnością w cząsteczce chlorofilu, a zatem wpływem na procesy fotosyntezy. Ponadto magnez aktywuje enzymy i reguluje gospodarkę azotem w roślinie. Pierwiastek ma istotne znaczenie w kształtowaniu jakości produktów roślinnych, z punktu widzenia ich wartości żywieniowej dla zwierząt i człowieka.

Procentowy udział gleb o bardzo niskiej i niskiej zawartości fosforu (P_2O_6) na terenie powiatu wynosi 42%. Udział gleb o zawartości potasu (K_2O) bardzo niskiej i niskiej wynosi 63%, a magnezu - 26%. Określenie zasobności gleb w makroelementy jest podstawą do ustalenia optymalnych dawek nawozów sztucznych.

W kolejnych latach badania monitoringowe jakości gleb na terenie Gminy Zbójna nie były prowadzone.

Złoża zasobów geologicznych

Na terenie Gminy Zbójna występują niewielkie złoża piasku i żwiru. Teren gminy nie jest zatem zbyt zasobny w surowce mineralne, jednak konieczne jest podejmowanie działań mających na celu ochronę już dostępnych zasobów.

2.3. POŁOŻENIE KOMUNIKACYJNE

Gmina Zbójna posiada dość dobrze rozwiniętą sieć dróg publicznych, ponieważ przez jej teren przebiegają:

- droga wojewódzka nr 645 Łomża – Myszyniec – długość na terenie gminy: 18 km;
- drogi powiatowe o łącznej długości 51,127 km;
- drogi gminne o łącznej długości 281,03 km, w tym drogi z numeracją o powierzchni 84,60 ha i długości 93,65 km oraz drogi bez numeracji o powierzchni 120,173 ha i długości 187,38 km;
- drogi wewnętrzne o powierzchni 16,498 ha i długości ok. 27,50 km.

Zgodnie z danymi GUS, na terenie Gminy Zbójna dostępnych jest 1,2 km ścieżek rowerowych.

W zakresie transportu publicznego mieszkańcy mogą skorzystać z 2 przystanków znajdujących się w granicach gminy. Przez teren gminy nie przebiega linia kolejowa.

Rysunek 4. Przebieg ważniejszych szlaków komunikacyjnych przez teren Gminy Zbójna



Źródło: geoserwis.gdos.gov.pl

2.4. WALORY PRZYRODNICZE

2.4.1. OBSZARY CHRONIONE

Na terenie Gminy Zbójna występują następujące formy ochrony przyrody:

- 10 użytków ekologicznych;
- Rezerwat Przyrody „Kaniston”;
- Rezerwat Przyrody „Czarny Kąt”;

- Rezerwat Przyrody „Łokieć”;
- Obszar Chronionego Krajobrazu Równiny Kurpiowskiej i Doliny Dolnej Narwi;
- Specjalny Obszar Ochrony Siedlisk Natura 2000 „Dolina Pisy” PLH200023;
- Specjalny Obszar Ochrony Siedlisk Natura 2000 „Mokradła Kolneńskie i Kurpiowskie” PLH200020;
- Specjalny Obszar Ochrony Siedlisk Natura 2000 „Ostoja Narwiańska” PLH200024;
- Obszar Specjalnej Ochrony Ptaków Natura 2000 „Dolina Dolnej Narwi” PLB140014.

Obszar Chronionego Krajobrazu Równiny Kurpiowskiej i Doliny Dolnej Narwi – został wyznaczony w celu zachowania różnorodności biologicznej siedlisk przyrodniczych występujących w dolinach meandrujących rzek Narwi i Pisy, z licznymi starorzeczami oraz na terenie kompleksu leśnego Puszczy Kurpiowskiej. Całkowita powierzchnia Obszaru wynosi 48 793,88 ha. Zasady dokonywania inwestycji na terenie Obszaru reguluje Uchwała nr VI/44/19 Sejmiku Województwa Podlaskiego z dnia 18 lutego 2019 r. w sprawie Obszaru Chronionego Krajobrazu „Równina Kurpiowska i Dolina Dolnej Narwi” (Dz. Urz. z 2019 r. poz. 1224).

Zgodnie z jego treścią na Obszarze zakazuje się:

- 1) zabijania dziko występujących zwierząt, niszczenia ich nor, legowisk, innych schronień i miejsc rozrodu oraz tarlisk, złożonej ikry, z wyjątkiem amatorskiego połowu ryb oraz wykonywania czynności związanych z racjonalną gospodarką rolną, leśną, rybacką i łowiecką;
- 2) likwidowania i niszczenia zadrzewień śródpolnych, przydrożnych i nadwodnych, jeżeli nie wynikają one z potrzeby ochrony przeciwpowodziowej i zapewnienia bezpieczeństwa ruchu drogowego lub wodnego lub budowy, odbudowy, utrzymania, remontów lub naprawy urządzeń wodnych;
- 3) wydobywania do celów gospodarczych skał, w tym torfu, oraz skamieniałości, w tym kopalnych szczątków roślin i zwierząt, a także minerałów i bursztynu;
- 4) wykonywania prac ziemnych trwale zniekształcających rzeźbę terenu, z wyjątkiem prac związanych z zabezpieczeniem przeciwsztormowym, przeciwpowodziowym lub przeciwsuwiskowym lub utrzymaniem, budową, odbudową, naprawą lub remontem urządzeń wodnych;
- 5) dokonywania zmian stosunków wodnych, jeżeli służą innym celom niż ochrona przyrody lub zrównoważone wykorzystanie użytków rolnych i leśnych oraz racjonalna gospodarka wodna lub rybacka;
- 6) likwidowania naturalnych zbiorników wodnych, starorzeczy i obszarów wodno-błotnych.

- 1) udokumentowane do dnia 31 grudnia 2004 r., których dokumentacje zostały zatwierdzone przez właściwy organ administracji geologicznej;
- 2) udokumentowane na podstawie koncesji na poszukiwanie i rozpoznawanie, udzielonych do dnia 31 grudnia 2004 r.;
- 3) udokumentowane na podstawie informacji geologicznych zawartych w dokumentacjach sporządzonych i zatwierdzonych przez właściwy organ administracji geologicznej do dnia 31 grudnia 2004 r.
- 4) wykorzystywanych do celów leczniczych w rozumieniu ustawy z dnia 28 lipca 2005 r. o lecznictwie uzdrowiskowym, uzdrowiskach i obszarach ochrony uzdrowiskowej oraz o gminach uzdrowiskowych (t.j. Dz.U. 2020 poz. 1662 z późn. zm.).

Obszar Specjalnej Ochrony Ptaków Natura 2000 „Dolina Dolnej Narwi” PLB140014 - został ustanowiony na mocy rozporządzenia Ministra Środowiska z dnia 05.09.2007 r. zmieniającego rozporządzenie w sprawie obszarów specjalnej ochrony ptaków Natura 2000

(Dz. U. z 2007 r., nr 179, poz. 1275). Dla obszaru uchwalono plan zadań ochronnych, który przyjęto:

- Zarządzeniem Regionalnego Dyrektora Ochrony Środowiska w Warszawie i Regionalnego Dyrektora Ochrony Środowiska w Białymstoku z dnia 23 kwietnia 2014 r. w sprawie ustanowienia planu zadań ochronnych dla obszaru Natura 2000 Dolina Dolnej Narwi PLB140014 (Dziennik Urzędowy Województwa Mazowieckiego z 2014 r. poz. 4462; Dziennik Urzędowy Województwa Podlaskiego z 2014 r. poz. 1763);
- Zarządzeniem Regionalnego Dyrektora Ochrony Środowiska w Warszawie i Regionalnego Dyrektora Ochrony Środowiska w Białymstoku z dnia 10 lutego 2015r. zmieniającym zarządzenie w sprawie ustanowienia planu zadań ochronnych dla obszaru Natura 2000 Dolina Dolnej Narwi PLB140014 (Dziennik Urzędowy Województwa Mazowieckiego z 2015 r. Poz. 1303; Dziennik Urzędowy Województwa Podlaskiego z 2015r. poz. 480);
- Zarządzeniem Regionalnego Dyrektora Ochrony Środowiska w Warszawie i Regionalnego Dyrektora Ochrony Środowiska w Białymstoku z dnia 25 maja 2016r. zmieniającym zarządzenie w sprawie ustanowienia planu zadań ochronnych dla obszaru Natura 2000 Dolina Dolnej Narwi PLB140014 (Dziennik Urzędowy Województwa Mazowieckiego z 2016 r. Poz. 4966, Dziennik Urzędowy Województwa Podlaskiego z 2016 r. poz. 2300).

Tabela 4. Działań ochronne dotyczące ochrony czynnej siedlisk przyrodniczych, gatunków roślin i zwierząt oraz ich siedlisk oraz związane z utrzymaniem lub modyfikacją metod gospodarowania

Lp.	Przedmiot ochrony	Działania ochronne
1.	A055 Cyranka Anas querquedula A056 Płaskonos Anas clypeata A136 Sieweczka rzeczna Charadrius dubius A137 Sieweczka obrożna Charadrius hiaticula A154 Dubelt Gallinago media A156 Rycyk Limosa limosa A162 Krwawodziób Tringa totanus A195 Rybitwa białoczelna Sternula albifrons A232 Dudek Upupa epops	Przywracanie siedlisk lęgowych ptaków siewkowych, kaczek oraz żerowisk dudka. Usuwanie drzew i krzewów, w szczególności gatunków pionierskich – sosny, osiki, brzozy i olchy oraz ich nalotów i podrostów. Wycince nie podlegają: jałowce wyższe niż 1 m, stare drzewa (powyżej 35 cm pierśnicy), wierzby ogławiane oraz wszelkie drzewa dziuplaste. Gałęzie i pnie wywiezione poza teren objęty lęgowiskami przedmiotów ochrony. Wycinka i wywózka od 1 września do końca lutego, czyli poza okresem lęgowym ptaków. Jałowców nie należy usuwać w miejscach wskazanych w planie zadań ochronnych dla specjalnego obszaru ochrony Ostoja Narwiańska PLH200024 jako płyty siedliska 5130 „Zarośla jałowca pospolitego w murawach nawapiennych lub na wrzosowiskach” oraz w miejscach występowania wrzosu.
2.	A055 Cyranka Anas querquedula A056 Płaskonos Anas clypeata A136	Realizacja umów z dzierżawcami obwodów łowieckich na wykonanie redukcji drapieżników - odstrzał lisów,


Lp.	Przedmiot ochrony	Działania ochronne
	Sieweczka rzeczna Charadrius dubius A137 Sieweczka obrożna Charadrius hiaticula A154 Dubelt Gallinago media A156 Rycyk Limosa limosa A162 Krwawodziób Tringa totanus A193 Rybitwa rzeczna Sterna hirundo A195 Rybitwa białoczelna Sternula albifrons	jenotów, norek amerykańskich, szopów praczy oraz wron siwych (po uzyskaniu odpowiednich zezwoleń na odstępstwa od zakazów w stosunku do gatunku objętego ochroną). Poziom redukcji ustalany w zależności od potrzeb, nie więcej niż 80% drapieżników stwierdzonych w terenie. Termin: na obszarach kluczowych łęgów ptaków siewkowych i kaczek od początku sierpnia do połowy marca, na terenach sąsiednich (do 500 m od łęgów) – przez cały rok z wyjątkiem lisa (odstrzał od początku czerwca do końca marca). Zalecenia: stosowanie amunicji śrutowej innej niż ołowiana (jeśli nastąpi zwiększenie dostępności tego typu amunicji bezołowiowej).
3.	A036 Łabędź niemy Cygnus olor A043 Gęgawa Anser anser A051 Krakwa Anas strepera A052 Cyraneczka Anas crecca A055 Cyranka Anas querquedula A056 Piaskonos Anas clypeata A067 Gągoł Bucephala clangula A070 Nurogęś Mergus merganser A151 Batalion Philomachus pugnax (populacja migrująca)	Zmniejszenie ryzyka kolizji ptaków z liniami elektroenergetycznymi. Instalacja elementów odstraszających - wizualnych i akustycznych w odległościach umożliwiających skuteczne odstraszanie ptaków. Realizacja podczas prac związanych z remontem lub modernizacją linii, bądź wymianą przewodów odgromowych.
4.	A055 Cyranka Anas querquedula A056 Piaskonos Anas clypeata A151 Batalion Philomachus pugnax (populacja łęgowa) A151 Batalion Philomachus pugnax (populacja migrująca) A154 Dubelt Gallinago media A156 Rycyk Limosa limosa A162 Krwawodziób Tringa totanus	Działanie obligatoryjne: utrzymanie siedlisk ptaków siewkowych i kaczek poprzez ekstensywne użytkowanie kośne, kośno-pastwiskowe lub pastwiskowe. Działanie fakultatywne: użytkowanie kośne lub pastwiskowe zgodne z wymogami odpowiedniego pakietu rolnośrodowiskowo-klimatycznego w ramach obowiązującego Programu Rozwoju Obszarów Wiejskich, ukierunkowanego na ochronę ptaków siewkowych (wariant 4.8).
5.	A055 Cyranka Anas querquedula A056 Piaskonos Anas clypeata A151 Batalion Philomachus pugnax (populacja łęgowa) A151 Batalion Philomachus pugnax (populacja migrująca) A137 Sieweczka obrożna Charadrius hiaticula A154 Dubelt Gallinago media A156 Rycyk Limosa limosa A162 Krwawodziób Tringa totanus A195 Rybitwa białoczelna Sternula albifrons A232 Dudek Upupa epops	Działanie obligatoryjne: utrzymanie siedlisk ptaków siewkowych, kaczek oraz dudka poprzez ekstensywne użytkowanie kośne, kośno-pastwiskowe lub pastwiskowe. Działanie fakultatywne: użytkowanie pastwiskowe zgodne z wymogami odpowiedniego pakietu rolnośrodowiskowo-klimatycznego w ramach obowiązującego Programu Rozwoju Obszarów Wiejskich, ukierunkowanego na ochronę ptaków siewkowych (wariant 4.8), rozpoczęcie wypasu od 15 maja.
6.	A122 Derkacz Crex crex	Działanie obligatoryjne: utrzymanie siedlisk derkacza poprzez ekstensywne użytkowanie kośne, kośnopastwiskowe lub pastwiskowe. Działanie fakultatywne: użytkowanie kośne lub pastwiskowe zgodne z wymogami odpowiedniego pakietu rolnośrodowiskowo-klimatycznego w ramach obowiązującego Programu Rozwoju Obszarów Wiejskich, ukierunkowanego na ochronę derkacza, rozpoczęcie koszenia od 1 sierpnia.
7.	A133 Kulon Burhinus oedicnemus A136 Sieweczka rzeczna Charadrius dubius A137 Sieweczka obrożna Charadrius hiaticula A154 Dubelt Gallinago media A156 Rycyk Limosa	Poprawa warunków siedliskowych przez ograniczenie płoszenia w sezonie łęgowym. Ograniczenie penetracji ludzkiej (za wyjątkiem miejscowych rolników, właścicieli i zarządców terenu oraz służb państwowych) w sezonie łęgowym tj. od 1 kwietnia do końca lipca,

Lp.	Przedmiot ochrony	Działania ochronne
	limosa A162 Krwawodziób Tringa totanus A193 Rybitwa rzeczna Sterna hirundo A195 Rybitwa białoczelna Sterna albifrons	poprzez ustawienie przy drogach wjazdowych położonych na terenach prywatnych tablic informujących o zakazach wynikających z ochrony gatunkowej ptaków i związanych z tym ograniczeniach.

Zródło: Zarządzenie Regionalnego Dyrektora Ochrony Środowiska w Warszawie i Regionalnego Dyrektora Ochrony Środowiska w Białymstoku z dnia 25 maja 2016 r. zmieniające zarządzenie w sprawie ustanowienia planu zadań ochronnych dla obszaru Natura 2000 Dolina Dolnej Narwi PLB140014

Na obszarze występuje co najmniej 35 gatunków ptaków z Załącznika I Dyrektywy Ptasiej, 19 gatunków z Polskiej Czerwonej Księgi (PCK). Jest to bardzo ważna ostoja ptaków wodno-błotnych, szczególnie w okresie lęgowym. W okresie lęgowym obszar zasiedla co najmniej 1% populacji krajowej (C3, C6) następujących gatunków ptaków: batalion (PCK), błotniak łąkowy, dubelt (PCK), kraska (PCK), krwawodziób, kulik wielki (PCK), kulon (PCK), łabędź krzykliwy, rybitwa białoczelna (PCK), rybitwa czarna, rybitwa rzeczna, rycyk, sieweczka rzeczna, sowa błotna (PCK), zimorodek. W okresie wędrówek występuje co najmniej 1% populacji szlaku wędrówkowego (C3) bataliona oraz stosunkowo duże koncentracje (C7) osiąga rybitwa białoskrzydła.

Rysunek 6. Położenie obszaru NATURA 2000 „Dolina Dolnej Narwi” na terenie Gminy Zbójna



Źródło: geoserwis.gdos.gov.pl

Specjalny Obszar Ochrony Siedlisk Natura 2000 „Dolina Pisy” PLH200023 - został zatwierdzony decyzją Komisji Europejskiej z dnia 10.01.2011 r. w sprawie przyjęcia na mocy dyrektywy Rady 92/43/EWG czwartego zaktualizowanego wykazu terenów mających znaczenie dla Wspólnoty składających się na kontynentalny region biogeograficzny (notyfikowana jako dokument nr C(2010) 9669)(2011/64/UE) (Dz. Urz. UE L 33 str. 146). Dla wskazanego obszaru nie ustanowiono planu działań ochronnych.

Na obszarze ostoi występuje 11 typów siedlisk zajmujących blisko 50% powierzchni. Najwyższy walor przyrodniczy mają siedliska wodne i wodno-łądowe, które dzięki naturalnemu charakterowi koryta rzeki przetrwały w rolniczym krajobrazie doliny Pisy do dzisiaj. Siedliska te reprezentowane są głównie przez starorzecza i drobne zbiorniki wodne (3150-2), „nizinne i podgórskie rzeki ze zbiorowiskami włosieniczników” (3260) - w sieci obszarów chroniących „rzeki włosienicznikowe” dolina Pisy odgrywa ważną rolę dla zachowania zasobów tego siedliska w północno-wschodniej Polsce, zalewane muliste brzegi rzek (3270) a także ziołorośla nadrzeczne (6430). Pisa należy do rzek o silnie meandrującym korycie, którego cechą charakterystyczną jest obecność licznych (57) starorzeczy (3150-2). Większość z nich utraciła jednak kontakt z rzeką, znacznie się wypłynęła i zarosła roślinnością wodną (*Lemnetea*, *Nymphaeion*) i szuwarową (*Phragmition*). Tylko nieliczne ze starorzeczy cechuje swobodny przepływ, co świadczy o utrzymaniu łączności z głównym korytem rzeki. Można wówczas zaobserwować otwarte lustro wody a przy brzegach zbiornika zbiorowiska pleustonowe rzęs. W takich miejscach chętnie przebywa różanka *Rhodeus sericeus* (1134). W wodach Pisy występuje sześć gatunków ryb wymienionych w Załączniku do Dyrektywy Siedliskowej - minóg strumieniowy *Lampetra planeri* (1096) i minóg ukraiński *Eudontomyzon mariae* (1098), boleń *Aspius aspius* (1130), różanka *Rhodeus sericeus* (1134), piskorz *Misgurnus fossilis* (1145) i koza *Cobitis taenia* (1149). Żyją tu również rzadkie i chronione gatunki ryb, takie jak strzebla potokowa *Phoxinus phoxinus*, kleń *Squalius cephalus*, lipień *Thymallus thymallus* i śliz pospolity *Barbatula barbatula*. Szczególnie cenna jest ichtiofauna rzeki Skrody (lewobrzeżnego dopływu Pisy), do której należą: minóg strumieniowy i minóg ukraiński, koza, lipień, pstrąg potokowy i strzebla potokowa. Wody Pisy to również siedliska ośmiu gatunków płazów, w tym kumaka nizinnego *Bombina orientalis* (1188). W dolinie liczną populację tworzy bóbr *Castor fiber* (1337). Wśród siedlisk lądowych ostoi na szczególną uwagę zasługują, wykształcone w typowy sposób i doskonale zachowane, zmiennowilgotne łąki trzęślicowe (6410) i znacznie rzadziej spotykane w dolinie Pisy łąki selernicowe (6440). Dolina Pisy, obok Ostoi Biebrzańskiej, pełni najważniejszą, kluczową rolę dla zachowania siedliska 6410 w północno-wschodniej Polsce. łąki selernicowe (6440), choć zajmują zaledwie 1% powierzchni ostoi, to należą do najcenniejszych zbiorowisk doliny Pisy. Największe powierzchnie w obszarze zajmują kompleksy łąk świeżych i wilgotnych, tworzących mozaikę.

Wykształconym w typowy sposób i często spotykanym typem siedliska są w granicach ostoi niżowe murawy bliśniczkowe (6230-4). Najbogatsze florystycznie płaty tych zbiorowisk występują w dolinie Pisy między Samulami i Pupkami, wśród fitocenoz łąk trzęślicowych. W pozostałych częściach doliny, szczególnie na północy spotykane są niewielkie płaty zbiorowisk znacznie uboższe florystycznie. W granicach ostoi stwierdzono występowanie dwóch stanowisk sasanki otwartej *Pulsatilla patens* (1477) rosnącej w borach sosnowych na skraju lasów Puszczy Piskiej i Puszczy Kurpiowskiej. Ponadto dolina Pisy jest miejscem występowania dziewięciu gatunków roślin uwzględnionych w Czerwonej Liście Roślin i Grzybów Polski i/lub w Polskiej Czerwonej Księdze Roślin oraz 15 gatunków objętych ochroną ścisłą w Polsce lub zagrożonych wyginięciem w województwie podlaskim. Ponadto w ostoi stwierdzono występowanie dwóch gatunków nietoperzy: gacka brunatnego *Plecotus auritus* i mroczka późnego *Eptesicus serotinus*.

Specjalny Obszar Ochrony Siedlisk Natura 2000 „Ostoja Narwiańska” PLH200024 - został zatwierdzony decyzją Komisji Europejskiej z dnia 13.11.2007 r. w sprawie przyjęcia na mocy dyrektywy Rady 92/43/EWG pierwszego zaktualizowanego wykazu terenów mających znaczenie dla Wspólnoty składających się na kontynentalny region biogeograficzny (notyfikowana jako dokument nr C(2007)5043)(2008/25/WE) (Dz. Urz. UE L 12 str. 383).

W ostoi odnotowano obecność 18 typów siedlisk z Załącznika I Dyrektywy Rady 92/43/EWG. Na agradowanych płaskich odcinkach koryta występują muliste zalewane brzegi rzek z ciborą brunatną *Cyperus fuscus*, uczepem trójlistkowym *Bidens tripartita* oraz rzepichą błotną *Rorippa palustris*. Licznie występują starorzecza we wszystkich stadiach rozwoju: od połączonych jeszcze z nurtem rzeki do wypłyconych i okresowo wysychających. Są one bardzo zróżnicowane pod względem trofizmu, powierzchni (od zbiorników dużych o powierzchni >3 ha, do niewielkich akwenów o powierzchni kilkudziesięciu metrów kwadratowych). Wody i mokradła doliny Narwi są siedliskiem trzynastu gatunków płazów, w tym kumaka nizinnego *Bombina bombina* i traszki grzebieniastej *Triturus cristatus*. Stwierdzono tu występowanie żółwia błotnego *Emys orbicularis* oraz pięciu gatunków ryb wymienionych w Załączniku do Dyrektywy Siedliskowej - m.in. minoga ukraińskiego *Eudontomyzon mariae*, bolenia *Aspius aspius*, piskorza *Misgurnus fossilis* i różanki *Rhodeus sericeus*. Dużą i stabilną populację tworzy bóbr *Castor fiber*, dość częsta jest także wydra *Lutra lutra*. Największy udział powierzchniowy w ostoi mają bogate florystycznie ekstensywnie użytkowane łąki świeże i wilgotne z występującymi lokalnie płatami łąk selernicowych zajmujących silniej uwodnione obniżenia terenu. Dolina Narwi pełni kluczową rolę jako ostoja ciepłolubnych, śródlądowych muraw napiaskowych (6120) i muraw kserotermicznych (6210-3) w północno-wschodniej Polsce. Zbiorowiska te jednak ze względu na suboptymalne

warunki klimatyczne występują tu w postaci zubożałej. Murawy mają wyraźnie antropogeniczny charakter, a czynnikiem powodującym ich powstanie i stabilizację jest ekstensywny wypas, który jest dominującym sposobem użytkowania terenu w dolinie. Dzięki wypasowi zbiorowiska murawowe mają, w odróżnieniu od wielu innych regionów Polski, stabilny charakter, a ich perspektywy ochrony są bardzo dobre. Szczególnie bogate florystycznie płaty muraw występują na zboczach doliny na odcinku przełomowym pomiędzy Pniewem i Łomżą oraz w dolinie poniżej Nowogrodu. W ich składzie gatunkowym występują m.in. *Dianthus carthusianorum*, *Filipendula vulgaris*, *Seseli annuum*, *Phleum phleoides*, *Anemone sylvestris*. Wyżej położone i suchsze, wypasane fragmenty tarasu zalewowego i nadzalewowego zajmują jałowczyska (5130) z wrzosem, macierzanką piaskową, rozchodnikiem ostrym i kocanką piaskową. Ich najrozleglejsze płaty znajdują się przy ujściu Nereśli pod Tykocinem. Duże powierzchnie zarośli jałowcowych spotyka się również w okolicach Czartorii pod Nowogrodem, aczkolwiek występują tam w mozaice z ciepłolubnymi murawami napiaskowymi i szczotlichowymi na wydmach. Niewielkie powierzchnie doliny zajmują zbiorowiska leśne: łęgi i grądy; część z nich jest silnie zdegradowana na skutek wypasu i pozyskiwania drewna. Na wyżej położonych fragmentach tarasu nadzalewowego i na stokach doliny miejscami występują świetliste dąbrowy oraz płaty grądów. Zbiorowiska leśne, zwłaszcza dąbrowy są niejednokrotnie w znacznym stopniu przekształcone, co przejawia się w rozdrobnieniu płatów i ich zubożeniu florystycznym. Dolina Narwi pełni rolę ostoji różnorodności florystycznej o znaczeniu co najmniej krajowym. Występuje tu 14 gatunków z PCKL i/lub PCKR, m.in. uważane do niedawna za wymarłe storczyk cuchnący *Orchis coriophora* i pszeniec grzebieniasty *Melampyrum cristatum*, a także czarcikęsik Kluka *Succisella inflexa*, goryczuszka błotna *Gentianella uliginosa*, podejśrzon rutolistny *Botrychium multifidum*, kosaciec syberyjski *Iris sibirica*, pięciornik skalny *Potentilla rupestris*.

Dla przedmiotowego obszaru ustanowiono plan zadań ochronnych (Zarządzenie nr 25/2013 Regionalnego Dyrektora Ochrony Środowiska w Białymstoku z dnia 9 grudnia 2013 r. w sprawie ustanowienia planu zadań ochronnych dla obszaru Natura 2000 Ostoja Narwiańska PLH200024 (Dz. Urz. Woj. Podlaskiego z 2013 r., poz. 4473). W ramach planu określone zostały cele działań ochronnych wymienione w tabeli 5, które są uwzględniane przez Gminę Zbójna w związku z planowanymi przez nią projektami.

Tabela 5. Cele działań ochronnych dla obszaru NATURA 2000 Ostoja Narwiańska

Lp.	Przedmiot ochrony	Cel działań ochronnych
1.	2330 Wydmy śródlądowe z murawami napiaskowymi	Uzupełnienie stanu wiedzy o przedmiocie ochrony celem oceny stanu ochrony wszystkich płatów siedliska i zaplanowania działań ochronnych. Zachowanie właściwej struktury i formy geomorfologicznej siedliska.
2.	3150 Starorzecza i naturalne eutroficzne zbiorniki wodne ze zbiorowiskami z <i>Nympheion</i> , <i>Potamion</i>	Zachowanie właściwych stosunków wodnych w ciekach i ich zlewniach.
3.	3270 Zalewane muliste brzegi rzek	Zachowanie powierzchni siedliska i utrzymanie w niepogorszonym stanie.
4.	5130 Zarośla jałowca pospolitego na wrzosowiskach lub murawach nawapiennych	Uzupełnienie stanu wiedzy o przedmiocie ochrony celem oceny stanu ochrony wszystkich płatów siedliska i zaplanowania działań ochronnych. Zachowanie wymaganej formy fitytosocjologicznej siedliska.
5.	6120 Ciepłolubne, śródlądowe murawy napiaskowe <i>Koelerion glaucae</i>	Uzupełnienie stanu wiedzy o przedmiocie ochrony celem oceny stanu ochrony wszystkich płatów siedliska i zaplanowania działań ochronnych. Zachowanie powierzchni siedliska i utrzymanie w niepogorszonym stanie.
6.	6210 Murawy kserotermiczne <i>Festuco-Brometea</i>	Uzupełnienie stanu wiedzy o przedmiocie ochrony celem oceny stanu ochrony wszystkich płatów siedliska i zaplanowania działań ochronnych. Zachowanie powierzchni siedliska i utrzymanie w niepogorszonym stanie.
7.	6230 Górskie i niżowe murawy bliźniczkowe <i>Nardion</i> – płaty bogate florystycznie	Uzupełnienie stanu wiedzy o przedmiocie ochrony celem oceny stanu ochrony wszystkich płatów siedliska i zaplanowania działań ochronnych. Zachowanie powierzchni siedliska i utrzymanie w niepogorszonym stanie.
8.	6410 Zmiennowilgotne łąki trzęślicowe <i>Molinion</i>	Uzupełnienie stanu wiedzy o przedmiocie ochrony celem oceny stanu ochrony wszystkich płatów siedliska i zaplanowania działań ochronnych. Zachowanie powierzchni siedliska i utrzymanie w niepogorszonym stanie.
9.	6440 Łąki selernicowe <i>Cnidion dubii</i>	Uzupełnienie stanu wiedzy o przedmiocie ochrony celem oceny stanu ochrony wszystkich płatów siedliska i zaplanowania działań ochronnych. Zachowanie powierzchni siedliska i utrzymanie w niepogorszonym stanie.
10.	6510 Niżowe i górskie świeże łąki użytkowane ekstensywnie <i>Arrhenatherion elatioris</i>	Uzupełnienie stanu wiedzy o przedmiocie ochrony celem oceny stanu ochrony wszystkich płatów siedliska i zaplanowania działań ochronnych. Zachowanie powierzchni siedliska i utrzymanie w niepogorszonym stanie.
11.	9170 Grąd środkowoeuropejski i subkontynentalny <i>Gallio-Carpinetum</i> , <i>Tilio-Carpinetum</i>	Doprowadzenie siedlisk zniekształconych do stanu właściwego. Uzupełnienie stanu wiedzy o przedmiocie ochrony celem oceny stanu ochrony płatów siedliska na terenie gruntów prywatnych i zaplanowania działań ochronnych.
12.	91B0 Łęgi wierzbowe, topolowe, olszowe i jesionowe	Utrzymanie właściwych stosunków wód powierzchniowych i podziemnych. Uzupełnienie stanu wiedzy o przedmiocie ochrony celem oceny stanu ochrony płatów siedliska na terenie


Lp.	Przedmiot ochrony	Cel działań ochronnych
	<i>Salicetum albo-fragilis</i> , <i>Populetum albae</i> , <i>Alnenion glutinoso-incanae</i> , olsy źródliskowe	gruntów prywatnych i zaplanowania działań ochronnych.
13.	91F0 Łęgowe lasy dębowo-wiązowo-jesionowe <i>Ficario-Ulmetum</i>	Uzupełnienie stanu wiedzy o przedmiocie ochrony celem oceny stanu ochrony wszystkich płatów siedliska i zaplanowania działań ochronnych.
14.	91I0 Ciepłolubne dąbrowy <i>Quercetalia pubescenti-petraeae</i>	Uzupełnienie stanu wiedzy o przedmiocie ochrony celem oceny stanu ochrony wszystkich płatów siedliska i zaplanowania działań ochronnych.
15.	1437 Leniec bezpodkwiatkowy <i>Thesium ebracteatum</i>	Uzupełnienie stanu wiedzy o przedmiocie ochrony celem oceny stanu ochrony wszystkich stanowisk gatunku i zaplanowania działań ochronnych. Utrzymanie gatunku na terenie obszaru Natura 2000.
16.	1477 Sasanka otwarta <i>Pulsatilla patens</i>	Uzupełnienie stanu wiedzy o przedmiocie ochrony celem oceny stanu ochrony wszystkich stanowisk gatunku i zaplanowania działań ochronnych. Utrzymanie gatunku na terenie obszaru Natura 2000.
17.	1939 Rzepik szczeciniasty <i>Agrimonia pilosa</i>	Uzupełnienie stanu wiedzy o przedmiocie ochrony celem oceny stanu ochrony wszystkich stanowisk gatunku i zaplanowania działań ochronnych.
18.	1318 Nocek łydkowłosy <i>Myotis dasycneme</i>	Uzupełnienie stanu wiedzy o przedmiocie ochrony celem oceny stanu ochrony wszystkich stanowisk gatunku i zaplanowania działań ochronnych. Utrzymanie obecnego stanu populacji.
19.	1324 Nocek duży <i>Myotis myotis</i>	Uzupełnienie stanu wiedzy o przedmiocie ochrony celem oceny stanu ochrony wszystkich stanowisk gatunku i zaplanowania działań ochronnych. Utrzymanie obecnego stanu populacji.
20.	1337 Bóbr <i>Castor fiber</i>	Podniesienie świadomości ekologicznej mieszkańców.
21.	1166 Traszka grzebieniasta <i>Triturus cristatus</i>	Uzupełnienie stanu wiedzy o przedmiocie ochrony celem oceny stanu ochrony wszystkich stanowisk gatunku i zaplanowania działań ochronnych. Ochrona miejsc rozrodu.
22.	1188 Kumak nizinny <i>Bombina bombina</i>	Uzupełnienie stanu wiedzy o przedmiocie ochrony celem oceny stanu ochrony wszystkich stanowisk gatunku i zaplanowania działań ochronnych. Ochrona miejsc rozrodu.
23.	1032 Skójką gruboskorupowa <i>Unio crassus</i>	Utrzymanie gatunku na terenie obszaru Natura 2000.
24.	4038 Czerwończyk fioletek <i>Lycaena helle</i>	Utrzymanie gatunku na terenie obszaru Natura 2000.

Źródło: Zarządzenie RDOŚ w Białymstoku z dnia 09.12.2013 r.

Specjalny Obszar Ochrony Siedlisk Natura 2000 „Mokradła Kolneńskie i Kurpiowskie” PLH200020 - został zatwierdzony decyzją Komisji Europejskiej z dnia 10.01.2011 r. w sprawie przyjęcia na mocy dyrektywy Rady 92/43/EWG czwartego zaktualizowanego wykazu terenów mających znaczenie dla Wspólnoty składających się na kontynentalny region biogeograficzny (notyfikowana jako dokument nr C(2010) 9669)(2011/64/UE) (Dz. Urz. UE L 33 str. 146). Dla wskazanego obszaru nie ustanowiono planu działań ochronnych.

Na terenie objętym siecią Natura 2000 stwierdzono 10 typów (wraz ze zróżnicowaniem na podtypy) siedlisk przyrodniczych. Niektóre z nich należą do siedlisk rzadkich (zwłaszcza bory bagienne 91D0-2, sosnowo-brzozowy las bagienny 91D0-6), a niektóre są rzadko spotykane w całej północno-wschodniej Polski (jak doskonale tu zachowane torfowiska przepływowe 7230-3). Znajduje się tu także, największy w Puszczy Kurpiowskiej, kompleks torfowisk wysokich. Obiekty z otwartymi wodami, w tym głównie dolina Rybnicy, są biotopami występowania bobra europejskiego *Castor fiber* (1337), wydry *Lutra lutra* (1355). Wśród licznych gatunków płazów występuje kumak nizinny *Bombina bombina* (1188) - gatunek wymieniony w Załączniku II Dyrektywy Rady 92/43/EWG. W trakcie prac terenowych zaobserwowano ponadto występowanie kilku gatunków ptaków wymienionych w I Załączniku Dyrektywy Rady 79/409/EWG, m.in. żurawia *Grus grus* (A127), bociana czarnego *Ciconia nigra* (A030), łabędzia niemego *Cygnus olor* (A036), czapli siwej *Ardea cinerea* (A028) oraz dzięcioła czarnego *Dryocopus martius* (A236). Ponadto, w granicach obszaru, oprócz chronionych roślin występujących na torfowiskach, w otaczających je borach sosnowych znajdują się stanowiska innych rzadkich przedstawicieli rodzimej flory, m.in. goździka piaskowego *Dianthus arenarius*. Obszar jest ostoją 8 gatunków uwzględnionych w Polskiej Czerwonej Księdze Roślin, w Czerwonej Liście Roślin i Grzybów Polski lub też Czerwonej Liście Mchów Zagrożonych w Polsce. Rosną tu również 22 gatunki objęte ochroną ścisłą w Polsce i rzadkie w północno-wschodnim regionie.

Rysunek 7. Położenie Specjalnych Obszarów Ochrony Siedlisk Natura 2000
na terenie Gminy Zbójna



Źródło: geoserwis.gdos.gov.pl

Rezerwat „Kaniston” – został utworzony na mocy Zarządzenia Ministra Leśnictwa i Przemysłu Drzewnego z dnia 4 lipca 1984 r. w sprawie uznania za rezerwaty przyrody (M.P. z 1984 r. Nr 17, poz. 125). Aktem prawnym związanym z utworzeniem, ustanowieniem lub wyznaczeniem jest także: Zarządzenie Regionalnego Dyrektora Ochrony Środowiska w Białymstoku z dnia 1 października 2018 r. w sprawie rezerwatu przyrody „Kaniston” (Dz. Urz. Województwa Podlaskiego z 2018 r. poz. 3913)

Z jego funkcjonowaniem związane jest także Obwieszczenie Wojewody Podlaskiego z dnia 16 stycznia 2002 r. w sprawie ogłoszenia wykazu rezerwatów przyrody utworzonych do dnia 31 grudnia 1998 r. (Dz. Urz. Woj. Podl. z 2002 r. Nr 2, poz. 39). Rezerwat powołano w celu zachowania zwartego, naturalnego kompleksu olsów w Puszczy Kurpiowskiej. Zajmuje powierzchnię 136,59 ha. Obejmuje fragment kompleksu leśnego położonego w odległości 5 km na północny-zachód od miejscowości Zbójna. Jest to największy i jeden z najlepiej zachowanych na terenie Puszczy Kurpiowskiej bagienny las olszowy o dużej wartości przyrodniczej. Dla rezerwatu ustanowiono plan zadań ochronnych Zarządzeniem Nr 40/2020 Regionalnego Dyrektora Ochrony Środowiska w Białymstoku z dnia 7 października

2020 r. w sprawie ustanowienia zadań ochronnych dla rezerwatu przyrody „Kaniston” (data publikacji: 07.10.2020 r.), obowiązuje do: 06.10.2025 r. Zadania ochronne:

- usuwanie śmieci,
- monitoring stanu sanitarnego lasu przez służby leśne, w powiązaniu z potencjalnymi pracami melioracyjnymi w jego najbliższym otoczeniu.


Rezerwat „Czarny Kał” – został utworzony Zarządzeniem Ministra Ochrony Środowiska i Zasobów Naturalnych z dnia 3 marca 1989 r. w sprawie uznania za rezerwat przyrody (M. P. z 1989 r., Nr 9, poz. 77). Obecnie jego funkcjonowanie reguluje Obwieszczenie Wojewody Podlaskiego z dnia 16 stycznia 2002 r. w sprawie ogłoszenia wykazu rezerwatów przyrody utworzonych do dnia 31 grudnia 1998 r. (Dz. Urz. Woj. Podl. z 2002 r. Nr 2, poz. 39). Rezerwat zajmuje powierzchnię 32,97 ha i został powołany w celu zachowania zbiorowisk boru bruszniczowego i czerniczowego, charakterystycznych dla Puszczy Kurpiowskiej. Las odznacza się dorodnym drzewostanem sosnowym naturalnego pochodzenia w wieku 90-100 lat, z niewielką, pojedynczą domieszką świerka. Dużą część rezerwatu zajmują wyniesienia wydmowe o znacznej wysokości i stromych stokach. Między wyniesieniami występują wilgotne obniżenia z wodą gruntową blisko powierzchni gleby. Rezerwat, pomimo niewielkiej powierzchni, reprezentuje dość dobrze bory sosnowe Puszczy Kurpiowskiej. Obejmuje on bowiem dwa główne dla Puszczy typy zbiorowisk leśnych: bory brusznicowe i bory czernicowe. Dla rezerwatu nie ustanowiono planu zadań ochronnych.

Rezerwat „Łokieć” – powstał na mocy Zarządzenia Ministra Ochrony Środowiska i Zasobów Naturalnych z dnia 3 marca 1989 r. w sprawie uznania za rezerwat przyrody (M.P. z 1989 r. Nr 9, poz. 77). Z jego utworzeniem, ustanowieniem lub wyznaczeniem związane jest także Zarządzenie Nr 6/2013 Regionalnego Dyrektora Ochrony Środowiska w Białymstoku z dnia 4 lutego 2013 r. w sprawie rezerwatu przyrody "Łokieć" (Dz. Urz. Województwa Podlaskiego z 2013 r. poz. 1063). Z jego funkcjonowaniem związane jest także Obwieszczenie Wojewody Podlaskiego z dnia 16 stycznia 2002 r. w sprawie ogłoszenia wykazu rezerwatów przyrody utworzonych do dnia 31 grudnia 1998 r. (Dz. Urz. Woj. Podl. z 2002 r. Nr 2, poz. 39). Zajmuje powierzchnię 139,76 ha i został powołany w celu zachowania w stanie naturalnym torfowisk niskich i wysokich wraz z otaczającymi zbiorowiskami leśnymi naturalnego pochodzenia, charakterystycznych dla Puszczy Kurpiowskiej. Rezerwat obejmuje stosunkowo dobrze zachowany fragment Puszczy Kurpiowskiej odznaczający się dość dużym zróżnicowaniem szaty roślinnej i występowaniem rzadkich zbiorowisk roślinnych. Uwarunkowane to jest występowaniem na terenie rezerwatu, obok wyniesień wydmowych, dość głęboko leżącym poziomem wody gruntowej i płaskich terenów z wilgotnymi glebami

mineralnymi, również zatorfionych i zabagnionych obniżen. Rezerwat charakteryzuje się dużą różnorodnością zbiorowisk roślinnych charakterystycznych dla Równiny Kurpiowskiej. Dla rezerwatu ustanowiono planu zadań ochronnych Zarządzeniem Nr 42/2020 Regionalnego Dyrektora Ochrony Środowiska w Białymstoku z dnia 7 października 2020 r. w sprawie ustanowienia zadań ochronnych dla rezerwatu przyrody „Łokieć” (data publikacji: 07.10.2020 r.). Obowiązuje do: 06.10.2025 r. Zadania ochronne:

- monitoring stanu sanitarnego lasu, przez służby leśne, w powiązaniu z potencjalnymi pracami melioracyjnymi w jego najbliższym otoczeniu,
- włączenie powierzchni rezerwatu w zasięg obserwacji przeciwpożarowych prowadzonych przez administrację Lasów Państwowych.

Rysunek 8. Położenie rezerwatów przyrody na terenie Gminy Zbójna



Źródło: geoserwis.gdos.gov.pl

Użytki ekologiczne

Użytki ekologiczne z terenu Gminy Zbójna zostały powołane na mocy Rozporządzenia Nr 11/96 Wojewody Łomżyńskiego z dn. 04.12.1996 r. w sprawie uznania niektórych obszarów województwa za użytki ekologiczne (Dz. Urz. Woj. Łom. z 1996 r. Nr 32, poz. 120). Obecnie ich funkcjonowanie reguluje Rozporządzenie Nr 19/01 Wojewody Podlaskiego z dn. 16.07.2001 w sprawie uznania ekosystemów bagiennych i oczek wodnych za użytki

ekologiczne (Dz. Urz. Woj. Podl. z 2001 r. Nr 24, poz. 391). Zestawienie użytków ekologicznych funkcjonujących na obszarze Gminy Zbójna zawarto w tabeli 6.

Tabela 6. Wykaz użytków ekologicznych z terenu Gminy Zbójna

Lp.	Numer użytku ekologicznego	Rodzaj użytku	Powierzchnia (ha)	Cel ochrony
1.	191	ekosystem bagienny	0,5	Zachowanie w naturalnym stanie roślinności śródleśnego torfowiska
2.	192	ekosystem bagienny	1,41	Zachowanie w naturalnym stanie śródleśnego mokradła z roślinnością bagienną i łąkową
3.	193	ekosystem bagienny	0,63	Zachowanie śródleśnego mokradła z naturalną roślinnością nieleśną
4.	194	ekosystem bagienny	0,72	Zachowanie w naturalnym stanie roślinności śródleśnego torfowiska
5.	195	ekosystem bagienny	14,78	Zachowanie w naturalnym stanie roślinności bagiennej i łąkowej stanowiącej rzadki składnik Puszczy Kurpiowskiej
6.	196	ekosystem bagienny	8,45	Zachowanie w naturalnym stanie roślinności bagiennej i łąkowej stanowiącej rzadki składnik Puszczy Kurpiowskiej
7.	199	ekosystem bagienny	0,42	Zachowanie w naturalnym stanie śródleśnego torfowiska
8.	200	ekosystem bagienny	0,79	Zachowanie roślinności nieleśnej występującej na śródleśnym mokradle
9.	201	ekosystem bagienny	0,2	Zachowanie śródleśnego mokradła z naturalną roślinnością łąkową
10.	202	ekosystem bagienny	1,15	Zachowanie śródleśnego obniżenia okresowo podmokłego z naturalną roślinnością łąkową

Źródło: <http://bip.bialystok.rdos.gov.pl/rejestr-form-ochrony-przyrody>

Przez obszar gminy przebiegają także korytarze ekologiczne: GKPn-8B Puszcza Piska – Przełomowa Dolina Narwi oraz GKP-n-7 Przełomowa Dolina Narwi.

Rysunek 9. Położenie korytarzy ekologicznych na terenie Gminy Zbójna

Źródło: geoserwis.gdos.gov.pl

2.4.2. WODY POWIERZCHNIOWE I PODZIEMNE

Teren gminy Zbójna położony jest na obszarze zlewni rzeki Narwi, która jest prawobrzeżnym dopływem Wisły. Narew na terenie gminy nie jest uregulowana i przy wysokich stanach wody przeważnie zalewa w całości obszar tarasu zalewowego niższego.

Wahania stanów wody w Narwi, na stacji wodowskazowej w Nowogrodzie, wynoszą ponad 3,5 m. Natomiast różnice w poziomie stanów wody pochodzące z ekstremalnych obserwacji z okresu wieloletniego wynoszą ponad 4,0 m (max 4,90 m). W pobliżu Nowogrodu rzeka Narew przyjmuje wody rzeki Pisy.

Pisa jest lewobrzeżnym dopływem Narwi i odwadnia północno-wschodnią część terenu gminy. Charakteryzuje się ona na omawianym odcinku licznymi meandrami, co należy tłumaczyć równinnością terenu oraz małymi spadkami rzeki w profilu podłużnym. Jest rzeką nieuregulowaną. W okresach wiosennych i jesienią dolina jest jednym wielkim mokradłem, rozdzielonym suchszymi kępami wyższego poziomu terasowego. Poziom wód gruntowych układa się tu tylko nieco poniżej powierzchni terenu. Na podstawie danych wodowskazowych w miejscowości Dobrylas, amplituda wahań rocznych stanów wody w rzece przekracza niewiele ponad 1,0 m. Natomiast różnica w poziomie stanów wody pochodzących z ekstremalnych obserwacji okresu wieloletniego wynosi ponad 2,0 m.

Obszar gminy ma dobrze rozwiniętą sieć rzeczną i dobry odpływ powierzchniowy. Jest on lepszy dzięki zmeliorowanym użytkom zielonym. Nadmiar wód opadowych i roztopowych w częściach peryferyjnych gminy zbierają rzeki Szkwa i Pisa wraz z mniejszymi dopływami i odprowadzają je do Narwi. Centralna część sandru w granicach gminy odwadniana jest przez cieki bezimienne, z których jeden przepływa przez Laski, Osowiec, Rudę Osowiecką, drugi przez obręby Zbójna i Pianki. Oba cieki mają postać największych rowów w okolicy i wraz z całą siecią rowów podrzędnych odprowadzają nadmiary wody do Narwi.

Wszystkie cieki obszaru sandrowego wykazują zależność od ogólnego nachylenia jego powierzchni – płyną zgodnie z jego ukształtowaniem, ku południowi. Nadmiar wód opadowych z wyspy wysoczyznowej odprowadzają cieki okresowo, wykorzystując występujące tu suche dolinki.

Rzeki gminy wchodzą w skład następujących JCW rzecznych (Europejski kod JCWP - Nazwa JCWP):

- PLRW20001926499 - Pisa od Turośli do ujścia ze Skrodą od Dzierzbi;
- PLRW200017264972 - Dopływ z Bagna Łokieć;
- PLRW20002126539 - Narew od Pisy do Omulwi;
- PLRW200017264969 - Kanał Poredy-Charubin;
- PLRW200017265132 - Dopływ spod Popiołek;
- PLRW200017265149 - Kanał Kuzie;
- PLRW2000172651889 - Kanał Kaczor;
- PLRW2000192651899 - Szkwa od dopływu spod Lipniaka do ujścia.

Jakość wód powierzchniowych

Klasyfikacja i badania jakości wód powierzchniowych przeprowadzana jest dla wydzielonych jednolitych części wód powierzchniowych. Jednolita część wód powierzchniowych (JCWP) jest podstawową jednostką gospodarki wodnej (łącznie z ochroną środowiska) w myśl Ustawy z dnia 20 lipca 2017 r. - Prawo wodne (tekst jednolity Dz.U. 2021 poz. 624), zgodnie z Ramową Dyrektywą Wodną. Jednolita część wód jest pojęciem obejmującym zarówno zbiorniki wód stojących, jak i cieki, a także przybrzeżne fragmenty wód morskich i wody podziemne. Jednolita część wód powierzchniowych (JCWP) - oznacza oddzielny i znaczący element wód powierzchniowych, taki jak:

- jezioro lub inny naturalny zbiornik wodny,
- sztuczny zbiornik wodny,
- struga, strumień, potok, rzeka, kanał lub ich części,
- morskie wody wewnętrzne, wody przejściowe lub przybrzeżne.

Stan ekologiczny jednolitych części wód (JCW) powierzchniowych klasyfikuje się na podstawie wyników klasyfikacji elementów biologicznych, fizykochemicznych, chemicznych, w tym grupa substancji szczególnie szkodliwych dla środowiska wodnego i hydromorfologicznych. Elementy te klasyfikuje się na podstawie kryteriów wyrażonych jako wartości graniczne poszczególnych wskaźników jakości wód z uwzględnieniem typów wód powierzchniowych.

Stan ekologiczny jest definiowany dla wód naturalnych jako:

- bardzo dobry – dla wód o niezmienionych warunkach przyrodniczych lub zmienionych tylko w bardzo niewielkim stopniu,
- dobry – gdy zmiany warunków przyrodniczych w porównaniu do warunków niezakłóconych działalnością człowieka są niewielkie,
- umiarkowany – obejmujący wody przekształcone w średnim stopniu,
- słaby – wody o znacznie zmienionych warunkach przyrodniczych (biologicznych, fizykochemicznych, morfologicznych), gdzie gatunki roślin i zwierząt znacznie różnią się od tych, które zwykle towarzyszą danemu typowi jednolitej części wód,
- zły – wody o poważnie zmienionych warunkach przyrodniczych, w których nie występują typowe dla danego rodzaju wód gatunki.

Potencjał ekologiczny jednolitych części wód powierzchniowych sztucznych i silnie zmienionych klasyfikuje się na podstawie wyników klasyfikacji elementów fizykochemicznych, biologicznych i hydromorfologicznych. Potencjał ekologiczny jest definiowany jako: maksymalny, dobry, umiarkowany, słaby oraz zły.

Stan chemiczny klasyfikuje się na podstawie chemicznych wskaźników jakości wód (substancji priorytetowych i innych zanieczyszczeń). Stan chemiczny jest definiowany jako dobry oraz poniżej stanu dobrego.

Stan wód – w zależności od stanu / potencjału ekologicznego oraz stanu chemicznego stan wód naturalnych, sztucznych i silnie zmienionych może być: dobry lub zły. Stan wód ocenia się jako dobry, jeśli stan ekologiczny / potencjał ekologiczny osiąga stan dobry lub powyżej dobrego i stan chemiczny wód także jest na poziomie dobrym.

Na terenie Gminy Zbójna w ostatnich latach umiejscawiano punkty badawcze wód powierzchniowych. Poniższe tabele przedstawiają wyniki przeprowadzanych badań.

Tabela 7. Jakość wód powierzchniowych przepływających przez Gminę Zbójna – klasa elementów biologicznych

Nazwa ppk	Nazwa jcwp	Klasa elementów biologicznych		
		Rok najstarszych badań	Rok najnowszych badań	Klasa
Narew - Ostrołęka (stary most)	Narew od Pisy do Omulwi	2017	2017	4
Szkwa - Socha	Szkwa od dopływu spod Lipniaka do ujścia	2019	2019	4
Kanał Kaczor - Czarnia	Kanał Kaczor	2019	2019	3
Pisa - Morgowniki (ujście)	Pisa od Turośli do ujścia ze Skrodą od Dzierzbi	2016	2019	3
Kanał Poredy-Charubin - Popiołki-Ciecior	Kanał Poredy-Charubin	2018	2018	3
Dopływ z Bagna Łokieć - Łokieć	Dopływ z Bagna Łokieć	2018	2018	3
Dopływ spod Popiołek - Parzychy	Dopływ spod Popiołek	2018	2018	3
Kanał Kuzie - Ruda Osowiecka	Kanał Kuzie	2018	2018	2

Źródło: Ocena stanu jednolitych części wód rzek i zbiorników zaporowych w latach 2014-2019 na podstawie monitoringu

Tabela 8. Jakość wód powierzchniowych przepływających przez Gminę Zbójna – elementy fizykochemiczne

Nazwa ppk	Nazwa jcwp	Klasa elementów fizykochemicznych (grupa 3.1 - 3.5)			Klasa elementów fizykochemicznych - specyficzne zanieczyszczenia syntetyczne i niesyntetyczne (3.6)		
		Rok najstarszych badań	Rok najnowszych badań	Klasa	Rok najstarszych badań	Rok najnowszych badań	Klasa
Narew - Ostrołęka (stary most)	Narew od Pisy do Omulwi	2017	2017	>2	2017	2017	2
Szkwa - Socha	Szkwa od dopływu spod Lipniaka do ujścia	2019	2019	>2	2019	2019	2
Kanał Kaczor - Czarnia	Kanał Kaczor	2019	2019	>2	2019	2019	2
Pisa - Morgowniki (ujście)	Pisa od Turośli do ujścia ze Skrodą od Dzierzbi	2016	2019	2	2016	2019	2
Kanał Poredy-Charubin - Popiołki-Ciecior	Kanał Poredy-Charubin	2018	2018	>2	2018	2018	2

Nazwa ppk	Nazwa jcwp	Klasa elementów fizykochemicznych (grupa 3.1 - 3.5)			Klasa elementów fizykochemicznych - specyficzne zanieczyszczenia syntetyczne i niesyntetyczne (3.6)		
		Rok najstarszych badań	Rok najnowszych badań	Klasa	Rok najstarszych badań	Rok najnowszych badań	Klasa
Dopływ z Bagna Łokieć - Łokieć	Dopływ z Bagna Łokieć	2018	2018	>2	2018	2018	2
Dopływ spod Popiołek - Parzychy	Dopływ spod Popiołek	2018	2018	>2	2018	2018	2
Kanał Kuzie - Ruda Osowiecka	Kanał Kuzie	2018	2018	>2	2018	2018	>2

Źródło: Ocena stanu jednolitych części wód rzek i zbiorników zaporowych w latach 2014-2019 na podstawie monitoringu

Tabela 9. Jakość wód powierzchniowych przepływających przez Gminę Zbójna – stan ekologiczny i chemiczny

Nazwa ppk	Nazwa jcwp	Klasyfikacja stanu / potencjału ekologicznego				Klasyfikacja stanu chemicznego		
		Rok najstarszych badań	Rok najnowszych badań	Klasa	Stan / potencjał ekologiczny	Rok najstarszych badań	Rok najnowszych badań	Stan chemiczny
Narew - Ostrołęka (stary most)	Narew od Pisy do Omulwi	2017	2017	4	słaby stan ekologiczny	2017	2019	stan chemiczny poniżej dobrego
Szkwa - Socha	Szkwa od dopływu spod Lipniaka do ujścia	2019	2019	4	słaby potencjał ekologiczny	2019	2019	stan chemiczny poniżej dobrego
Kanał Kaczor - Czarnia	Kanał Kaczor	2019	2019	3	umiarkowany stan ekologiczny	2019	2019	stan chemiczny poniżej dobrego
Pisa - Morgowniki (ujście)	Pisa od Turośli do ujścia ze Skrodą od Dzierzbi	2016	2019	3	umiarkowany stan ekologiczny	2016	2019	stan chemiczny poniżej dobrego
Kanał Poredy-Charubin - Popiołki-Cieciory	Kanał Poredy-Charubin	2018	2018	3	umiarkowany stan ekologiczny	2018	2018	stan chemiczny poniżej dobrego
Dopływ z Bagna Łokieć - Łokieć	Dopływ z Bagna Łokieć	2018	2018	3	umiarkowany stan ekologiczny	2018	2018	stan chemiczny poniżej dobrego
Dopływ spod Popiołek - Parzychy	Dopływ spod Popiołek	2018	2018	3	umiarkowany stan ekologiczny	2018	2018	stan chemiczny poniżej dobrego

Nazwa ppk	Nazwa jcwp	Klasyfikacja stanu / potencjału ekologicznego				Klasyfikacja stanu chemicznego		
		Rok najstarszych badań	Rok najnowszych badań	Klasa	Stan / potencjał ekologiczny	Rok najstarszych badań	Rok najnowszych badań	Stan chemiczny
Kanał Kuzie - Ruda Osowiecka	Kanał Kuzie	2018	2018	3	umiarkowany stan ekologiczny	2015	2019	stan chemiczny poniżej dobrego

Źródło: Ocena stanu jednolitych części wód rzek i zbiorników zaporowych w latach 2014-2019 na podstawie monitoringu

Tabela 10. Jakość wód powierzchniowych przepływających przez Gminę Zbójna – ocena stany jcwp

Nazwa ppk	Nazwa jcwp	Ocena stanu jcwp		
		Rok najstarszych badań	Rok najnowszych badań	Ocena
Narew - Ostrołęka (stary most)	Narew od Pisy do Omulwi	2017	2019	zły stan wód
Szkwa - Socha	Szkwa od dopływu spod Lipniaka do ujścia	2019	2019	zły stan wód
Kanał Kaczor - Czarnia	Kanał Kaczor	2019	2019	zły stan wód
Pisa - Morgowniki (ujście)	Pisa od Turośli do ujścia ze Skrodą od Dzierzbi	2016	2019	zły stan wód
Kanał Poredy-Charubin - Popiołki-Cieciory	Kanał Poredy-Charubin	2018	2018	zły stan wód
Dopływ z Bagna Łokieć - Łokieć	Dopływ z Bagna Łokieć	2018	2018	zły stan wód
Dopływ spod Popiołek - Parzychy	Dopływ spod Popiołek	2018	2018	zły stan wód
Kanał Kuzie - Ruda Osowiecka	Kanał Kuzie	2015	2019	zły stan wód

Źródło: Ocena stanu jednolitych części wód rzek i zbiorników zaporowych w latach 2014-2019 na podstawie monitoringu

Zgodnie z „Syntetycznym Raportem z Klasyfikacji i Oceny Stanu Jednolitych Części Wód Powierzchniowych Wykonanej za 2019 rok na podstawie danych z lat 2014-2019” w odniesieniu do JCWP rzecznych w wyniku wykonanej oceny JCWP, 91,6% wód wykazało zły stan.

Wskazano, że stan ten wynika w 55,4% przypadków ze stanu chemicznego, który utrzymuje się na poziomie poniżej dobrego oraz stanu lub potencjału ekologicznego umiarkowanego albo gorszego. W 31,8% przypadków stan wód oceniono jako zły ze względu na stan bądź potencjał

ekologiczny określony na poziomie poniżej dobrego. W 7,8% przypadków zły stan wód wynikał zaś z umiarkowanego lub gorszego stanu bądź potencjału ekologicznego (oraz dobrego stanu chemicznego). 5,0% przypadków oceniono jako zły stan wód z powodu, że ich stan chemiczny został określony jako: poniżej dobrego.

W dokumencie wśród wskaźników w największym stopniu decydujących o klasyfikacji stanu chemicznego poniżej dobrego wskazano: benzo(a)piren (28,9% przypadków) oraz difenyletery bromowane identyfikowane w matrycy biota (21,3% przypadków). Wśród elementów, które w największym stopniu decydowały o stanie/ potencjale ekologicznym poniżej dobrego wyróżniono pewne elementy fizykochemiczne i biologiczne. Najbardziej decydujące znaczenie miało zasolenie (37,7% przypadków) oraz substancje biogenne (35,6% przypadków).

Wody podziemne - charakterystyka

Gmina Zbójna znajduje się w zasięgu następujących jednolitych części wód podziemnych:

- PLGW200050;
- PLGW200051;
- PLGW200031.

Północna część gminy położona jest nad głównym zbiornikiem wód podziemnych nr 216 – Sandrem Kurpiowskim. Pozostała część analizowanej jednostki samorządu terytorialnego zlokalizowana jest w obrębie GZWP nr 215 – Subniecka Warszawska.

Jakość wód podziemnych

Monitoring jakości wód podziemnych prowadzony jest przez Państwowy Instytut Geologiczny – Państwowy Instytut Badawczy na zlecenie Głównego Inspektora Ochrony Środowiska. Podstawę oceny stanowi rozporządzenie Ministra Środowiska z dnia 23 lipca 2008 roku w sprawie kryteriów i sposobu oceny stanu wód podziemnych (Dz. U. Nr 143, poz. 896). Klasyfikacja elementów fizykochemicznych stanu wód podziemnych obejmuje pięć następujących klas jakości wód podziemnych:

- Klasa I – wody bardzo dobrej jakości, w których:
 - a) wartości elementów fizykochemicznych są kształtowane wyłącznie w efekcie naturalnych procesów zachodzących w wodach podziemnych i mieszczą się w zakresie wartości stężeń charakterystycznych dla badanych wód podziemnych (tła hydrogeochemicznego),
 - b) wartości elementów fizykochemicznych nie wskazują na wpływ działalności człowieka.
- Klasa II – wody dobrej jakości, w których:

- b) wartości elementów fizykochemicznych nie wskazują na wpływ działalności człowieka.
 - Klasa II – wody dobrej jakości, w których:
 - a) wartości niektórych elementów fizykochemicznych są podwyższone w wyniku naturalnych procesów zachodzących w wodach podziemnych,
 - b) wartości elementów fizykochemicznych nie wskazują na wpływ działalności człowieka albo jest to wpływ bardzo słaby.
 - Klasa III – wody zadowalającej jakości, w których wartości elementów fizykochemicznych są podwyższone w wyniku naturalnych procesów zachodzących w wodach podziemnych lub słabego wpływu działalności człowieka.
 - Klasa IV – wody niezadowalającej jakości, w których wartości elementów fizykochemicznych są podwyższone w wyniku naturalnych procesów zachodzących w wodach podziemnych oraz wyraźnego wpływu działalności człowieka.
 - Klasa V – wody złej jakości, w których wartości elementów fizykochemicznych potwierdzają znaczący wpływ działalności człowieka.
- Powyższa klasyfikacja jest podstawą do oceny stanu chemicznego, gdzie woda klas I-III oznacza dobry stan chemiczny, a woda klas IV-V oznacza zły stan chemiczny.

Badania monitoringowe w 2019 r. nie zostały przeprowadzone na terenie Gminy Zbójna. Na terenie powiatu łomżyńskiego przeprowadzono badania na terenie Gminy Nowogród – miejscowość Morgowniki. Klasa jakości 2019 końcowa tego punktu wyniosła: II.

topniejącego lądolodu. W bilansie wodnym sandru i obniżeniu Wielkich Jezior znaczącą rolę odgrywają rozległe podmokłości. Obszary te charakteryzują się wysokim potencjałem ewaporymetrycznym. Mogą one stanowić lokalne strefy drenażu wód podziemnych. Poziom Q2 zasilany jest głównie na drodze przesączania wód z poziomu Q1 przez poziomy rozdzielać. Lokalnie zasilanie poziomu może być ułatwione obecnością okien hydrogeologicznych. Drenaż poziomu zachodzi przede wszystkim w dolinie Pisy w połączeniu z systemem wodnym Wielkich Jezior, gdzie lokalnie dochodzi do odwrócenia kierunku przesączania przez warstwy rozdzielać. Na południu jednostki część wód może przepływać bezpośrednio do koryta Narwi. Poziom Q3 charakteryzuje się nieciągłością występowania. Zasilany jest na drodze przesączania z poziomu Q2. Na północy i w centrum jednostki drenaż poziomu zachodzi głównie na drodze przesączania wód do niższych poziomów wodonośnych (zwłaszcza w strefach podczwartorzędowych wychodni paleogenu). Na południu, podobnie jak w poziomie Q2, wody przepływają w kierunku doliny Narwi, stanowiącej główną strefę drenażu dla regionalnego systemu krążenia w piętrze czwartorzędu. Poziom Pg+Q4 w głównej mierze tworzą osady morskie eocenu oraz oligocenu. Poziom w strefie podczwartorzędowych wychodni zasilany jest bezpośrednio dopływem podziemnym lub na drodze przesączania przez trudno przepuszczalne osady starszego plejstocenu. Obszar ten identyfikowany jest z jedną z głównych stref zasilania subniecki mazowieckiej. Poza strefą wychodni zasilanie odbywa się na drodze przesączania przez osady neogenu. Odpływ wód zachodzi w kierunku południowo-zachodnim ku niecce mazowieckiej. Główną bazę drenażu stanowi dolina Wisły oraz ujściowe odcinki jej głównych dopływów na Mazowszu. Niebagatelną rolę w drenażu odgrywa także eksploatacja poziomu poza granicami jednostki.

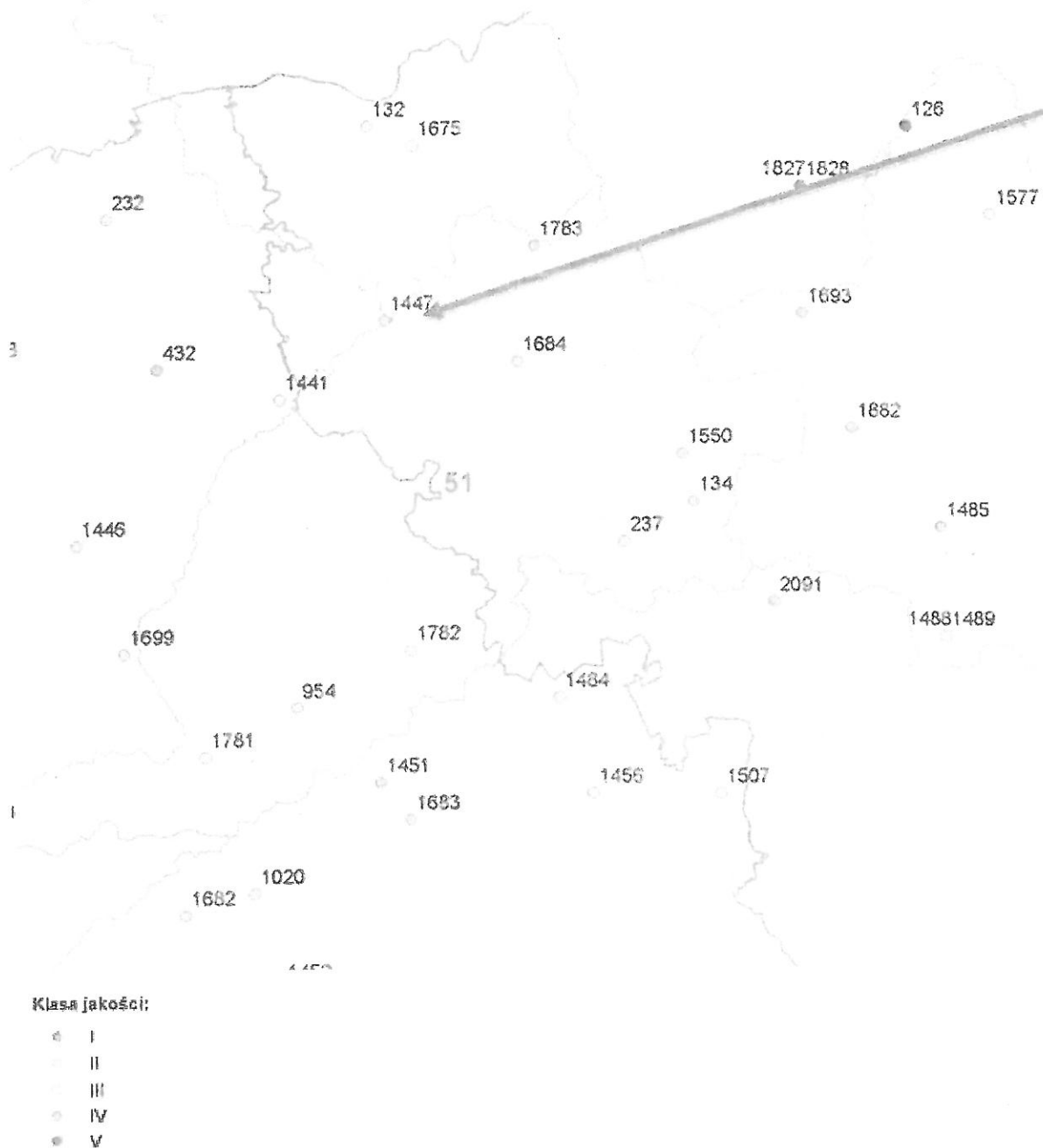
Jakość wód podziemnych

Monitoring jakości wód podziemnych prowadzony jest przez Państwowy Instytut Geologiczny – Państwowy Instytut Badawczy na zlecenie Głównego Inspektora Ochrony Środowiska. Podstawę oceny stanowi rozporządzenie Ministra Środowiska z dnia 23 lipca 2008 roku w sprawie kryteriów i sposobu oceny stanu wód podziemnych (Dz. U. Nr 143, poz. 896). Klasyfikacja elementów fizykochemicznych stanu wód podziemnych obejmuje pięć następujących klas jakości wód podziemnych:

– Klasa I – wody bardzo dobrej jakości, w których:

- a) wartości elementów fizykochemicznych są kształtowane wyłącznie w efekcie naturalnych procesów zachodzących w wodach podziemnych i mieszczą się w zakresie wartości stężeń charakterystycznych dla badanych wód podziemnych (tła hydrogeochemicznego),

Rysunek 10. Stan wód podziemnych, miejscowość: Morgowniki (Gmina Nowogród)



Źródło: <http://mjwp.gios.gov.pl/wyniki-badan/wyniki-badan-2019.html>

Gmina Zbójna leży na terenie JCWPd nr 51, stan wód w 2019 r. został określony jako dobry zarówno w przypadku stanu chemicznego i ilościowego. Leży też na terenie JCWPd nr 50 oraz JCWPd 31, których stan również uznano jako dobry (stan wód określony na podstawie danych Inspekcji Ochrony Środowiska uzyskanych w ramach Państwowego Monitoringu Środowiska).

3.5. POWIETRZE

Powietrze atmosferyczne należy do najważniejszych chronionych komponentów środowiska przyrodniczego.

Najczęściej stosowaną klasyfikacją źródeł emisji jest następujący podział:

- źródła punktowe związane z energetycznym spalaniem paliw i procesami technologicznymi w zakładach przemysłowych;
- źródła liniowe związane z komunikacją;
- źródła powierzchniowe niskiej emisji rozproszonej komunalno-bytowej i technologicznej.

Podstawową oceną jakości powietrza służącą do stwierdzenia zachowania norm jakości, a przypadku ich niedotrzymania, wdrożenia działań naprawczych, jest coroczna ocena wykonywana podstawie art. 89 ustawy z dnia 27 kwietnia 2001 r. Prawo ochrony środowiska. Ocena stopnia zanieczyszczenia powietrza na terenie województwa podlaskiego dokonywana jest w oparciu o pomiary kontrolne głównych zanieczyszczeń bezpośrednio emitowanych do atmosfery (emisja) oraz badania monitoringowe substancji powstających w atmosferze (imisja). Oceny jakości powietrza wykonywane są w odniesieniu do obszaru strefy. Od stycznia 2011 r. dla wszystkich zanieczyszczeń uwzględnianych w ocenach jakości powietrza obowiązuje nowy podział kraju na strefy. W nowym układzie, dla wszystkich zanieczyszczeń uwzględnionych w ocenie, tj.: dwutlenku siarki (SO_2), tlenków azotu (NO_2 , NO_x), tlenku węgla (CO), benzenu (C_6H_6), ozonu (O_3), pyłu zawieszonego PM_{10} , pyłu zawieszonego $\text{PM}_{2,5}$ oraz zawartości w pyłe zawieszonym PM_{10} : ołowiu (Pb), arsenu (As), kadmu (Cd), niklu (Ni) i benzo(a)pirenu (B(a)P), strefę stanowią:

- aglomeracja o liczbie mieszkańców powyżej 250 tys.,
- miasto (niebędące aglomeracją) o liczbie mieszkańców powyżej 100 tys.,
- pozostały obszar województwa, niewchodzący w skład aglomeracji i miast powyżej 100 tys. mieszkańców.

W ocenie wyróżnia się 3 podstawowe klasy stref:

- Klasa A: poziom stężeń zanieczyszczeń na terenie strefy nie przekracza odpowiednio poziomu dopuszczalnego, poziomu docelowego, poziomu celu długoterminowego;
- Klasa B: poziom stężeń jest powyżej wartości dopuszczalnej, lecz nie przekracza tej wartości powiększonej o margines tolerancji (z uwzględnieniem dozwolonej częstości przekroczeń dla przypadków, gdy są one określone),

- Klasa C: poziom stężeń przekracza wartość dopuszczalną powiększoną o margines tolerancji (z uwzględnieniem dozwolonej częstości przekroczeń dla przypadków, gdy są one określone), poziom docelowy, poziom celu długoterminowego.

W województwie podlaskim, występują dwie strefy: aglomeracja białostocka (kod PL2001), stanowiąca obszar powiatu miasta Białystok oraz strefa podlaska (kod PL2002), obejmująca pozostałe tereny województwa (w tym m.in.: Gminę Zbójna). Oceny jakości powietrza według kryteriów ochrony zdrowia i ochrony roślin dokonano na podstawie ocen wyników pomiarów poszczególnych zanieczyszczeń ze stacji:

- w Aglomeracji Białostockiej (2 stacje tła miejskiego i 1 stacja podmiejska);
- w Strefie Podlaskiej: na terenie miasta Łomża (1 stacja tła miejskiego), miasta Suwałki (1 stacja tła miejskiego), w Borsukowiźnie na obszarze gminy Krynki (1 stacja tła wiejskiego do oceny narażenia ekosystemów; reprezentatywna dla województwa);
- oraz 1 stacji mobilnej;

Badania zanieczyszczeń powietrza uzupełniono o obiektywne metody szacowania emisji.

Kryteriami klasyfikacji stref są:

- dopuszczalny poziom substancji w powietrzu (z uwzględnieniem dozwolonej liczby przekroczeń poziomu dopuszczalnego, określonego dla niektórych zanieczyszczeń),
- dopuszczalny poziom substancji w powietrzu powiększony o margines tolerancji,
- poziomy docelowe,
- poziomy celów długoterminowych.

Według „Rocznej oceny jakości powietrza w województwie podlaskim. Raport wojewódzki za rok 2019” pomiary dwutlenku siarki prowadzono na jednej stacji pomiarowej w Aglomeracji Białostockiej i trzech w strefie podlaskiej. Dla obu stref ustalono klasę A – stężenia nie przekroczyły więc dopuszczalnych norm. Pomiary dwutlenku azotu prowadzono w sposób ciągły, automatyczny na czterech stacjach w województwie (kryterium - ochrona zdrowia): jedno stanowisko w Aglomeracji Białostockiej oraz trzy stanowiska w strefie podlaskiej. Uśrednione wartości nie przekroczyły wartości dopuszczalnych. Dla obu stref ustalono klasę A. W ocenie zawartości tlenku węgla w powietrzu w 2019 roku wykorzystano wyniki z jednego stanowiska pomiarowego usytuowanego w Aglomeracji Białostockiej na ulicy Waszyngtona. Strefę podlaską oceniono na podstawie metody obiektywnego szacowania opartą na analogii do stężeń pomierzonych na innym obszarze (województwa sąsiadujące i Aglomeracja Białostocka). Obie strefy oceniono jako spełniające wymogi dla klasy A. Ocenę zawartości benzeny w powietrzu przeprowadzono na podstawie wyników z jednej stacji pomiarowej, zlokalizowanej w Aglomeracji Białostockiej na ulicy Waszyngtona. Wartość

średnioroczna z tego stanowiska w roku 2019 wyniosła $0,5 \mu\text{g}/\text{m}^3$. Nie stwierdzono przekroczenia dopuszczalnego poziomu $5 \mu\text{g}/\text{m}^3$ substancji w powietrzu. Do klasyfikacji strefy podlaskiej zastosowano metodę obiektywnego szacowania opartą na analogii do stężeń mierzonych na innym obszarze. Do analiz wykorzystano wyniki z 2019 roku otrzymane w Aglomeracji Białostockiej oraz wyniki klasyfikacji stref sąsiadujących ze strefą podlaską. Wyznaczone metodą szacowania stężenie średnioroczne w strefie podlaskiej wyniosło $0,9 \mu\text{g}/\text{m}^3$. Obie strefy województwa zostały ocenione jako spełniające wymogi dla klasy A. W odniesieniu do ozonu, dla którego istnieją dwa kryteria klasyfikacji strefy pod kątem ochrony zdrowia: poziom docelowy i poziom celu długoterminowego, przedstawiono dwie niezależne klasyfikacje strefy. Wyniki do oceny Aglomeracji Białostockiej pozyskano ze stacji pomiarowej zlokalizowanej w Białymstoku przy ul. Warszawskiej. Ocenę strefy podlaskiej przeprowadzono na podstawie wyników ze stacji w Augustowie oraz ze stacji w Borsukowiznie (stacja pozamiejska). Aglomerację Białostocką i strefę podlaską, pod względem dotrzymania poziomu docelowego ozonu, zaliczono do klasy A. Poziom celu długoterminowego nie został dotrzymany w Aglomeracji Białostockiej oraz w strefie podlaskiej, ze względu na wystąpienie w ciągu 2019 roku dni, w których wartość $120 \mu\text{g}/\text{m}^3$ została przekroczona. Na stacji zlokalizowanej w Aglomeracji Białostockiej, poziom celu długoterminowego został przekroczony 7 razy. Na stacjach w strefie podlaskiej stwierdzono: w Augustowie – 7 przekroczeń, a w Borsukowiznie – 9. W związku z tym obu strefom województwa nadano klasę D2. Badania zawartości pyłu PM10 w powietrzu w województwie podlaskim prowadzone są na 6 stacjach pomiarowych, dwiema metodami: manualną (metoda referencyjna) i automatyczną. Większość otrzymanych wyników spełniała wymagania dotyczące jakości danych, wymagane dla pomiarów intensywnych. Klasyfikację zawartości pyłu zawieszonego PM10 oceniono dla dwóch parametrów: stężeń 24-godzinnych oraz wartości średniorocznej. Biorąc pod uwagę klasyfikację według dwóch parametrów strefie podlaskiej nadano klasę A. Badania pyłu zawieszonego PM2,5 prowadzono na pięciu stacjach w województwie: w strefie podlaskiej na 3 stacjach: w Łomży (pomiar manualny), w Suwałkach (pomiar automatyczny) i stacji pozamiejskiej w Borsukowiznie (pomiar automatyczny). Biorąc pod uwagę brak przekroczeń I fazy poziomu dopuszczalnego na wszystkich stacjach strefie podlaskiej nadano klasę A. Na stacji pomiarowej w Łomży, przekroczony został natomiast, poziom dopuszczalny fazy II ($20 \mu\text{g}/\text{m}^3$), którego termin osiągnięcia określono na dzień 1 stycznia 2020 r. Strefie podlaskiej nadano klasę C1. Na stacji w Łomży rokrocznie stwierdzano przekroczenia wartości dopuszczalnych dla obu faz I i II. Całkowitą zawartość ołowiu w pyłe zawieszonym PM10 określono dla obu stref w województwie. Pomiar wykonany został metodą manualną. Obie strefy zostały ocenione jako spełniające kryteria dla klasy A. Całkowitą zawartość arsenu w pyłe zawieszonym PM10 określono dla obu stref w województwie.

Pomiary wykonywane są metodą manualną. Obie strefy zostały ocenione jako spełniające kryteria dla klasy A. Całkowitą zawartość kadmu w pyłe zawieszonym PM10 określono dla obu stref w województwie. Pomiary wykonywane są metodą manualną. Obie strefy zostały ocenione jako spełniające kryteria dla klasy A. Całkowitą zawartość niklu w pyłe zawieszonym PM10 określono dla obu stref w województwie. Pomiary wykonywane są metodą manualną. Obie strefy zostały ocenione jako spełniające kryteria dla klasy A. Badania zawartości benzo(a)pirenu w pyłe zawieszonym PM10 prowadzone są na dwóch stacjach w województwie. Dla Aglomeracji Białostockiej na stacji tła miejskiego w Białymstoku przy ul. Waszyngtona, a dla strefy podlaskiej na jednej stacji w Suwałkach, przy ul. Pułaskiego. Zawartość wskaźnika WWA w pyłe PM10 w obu strefach nie została przekroczona. Aglomeracja Białostocka i strefa podlaska otrzymały klasę A.

Tabela 9. Podsumowanie wyników oceny ze względu na ochronę zdrowia, strefa podlaska

Zanieczyszczenie	Klasa strefy
SO ₂	A
NO ₂	A
C ₆ H ₆	A
CO	A
O ₃	A ¹
PM10	A
Pb	A
As	A
Cd	A
Ni	A
B(a)P	A
PM2.5	A ²

Źródło: Roczna ocena jakości powietrza w województwie podlaskim. Raport wojewódzki za rok 2019

¹ Dla ozonu – poziom celu długoterminowego, strefy uzyskały klasę D2

² Dla pyłu PM2,5 – poziom dopuszczalny II faza, strefa podlaska uzyskała klasę C1

Tabela 10. Ocena ze względu na ochronę roślin, strefa podlaska

Zanieczyszczenie	Klasa strefy
SO ₂	A
NOx	A
O ₃ ¹	A

Źródło: Roczna ocena jakości powietrza w województwie podlaskim. Raport wojewódzki za rok 2019

¹ Dla ozonu – poziom celu długoterminowego, strefy uzyskały klasę D2

Zgodnie z „Roczną oceną jakości powietrza w województwie podlaskim. Raport wojewódzki za rok 2019” strefa podlaska uzyskała klasę C ze względu na przekroczenia pyłu PM_{2,5} (II faza) – stężenie średnioroczne, kryterium ochrona zdrowia. Strefa podlaska uzyskała klasę D2 ze względu na przekroczenia:

- ozonu – poziom celu długoterminowego, kryterium ochrona zdrowia;
- ozonu – poziom celu długoterminowego, kryterium ochrona roślin.

Tabela 11 i 12 przedstawiają wyniki pomiarów zgodne z „Roczną Oceną Jakości Powietrza w Województwie Podlaskim Raport Wojewódzki za rok 2020”.

Tabela 11. Podsumowanie wyników oceny ze względu na ochronę zdrowia, strefa podlaska

Zanieczyszczenie	Klasa strefy
SO ₂	A
NO ₂	A
C ₆ H ₆	A
CO	A
O ₃ (wg poziomu docelowego)	A
O ₃ (wg poziomu celu długoterminowego)	D2
PM ₁₀ (klasa strefy)	C
PM ₁₀ (Klasa strefy dla czasu uśredniania - 24 godz)	C
PM ₁₀ (Klasa strefy dla czasu uśredniania – rok)	A
Pb	A
As	A
Cd	A
Ni	A
B(a)P	C
PM _{2.5}	C1

Źródło: Roczna ocena jakości powietrza w województwie podlaskim. Raport wojewódzki za rok 2020

Tabela 12. Ocena ze względu na ochronę roślin, strefa podlaska

Zanieczyszczenie	Klasa strefy
SO ₂	A
NO _x	A
O ₃ ¹	A

Źródło: Roczna ocena jakości powietrza w województwie podlaskim. Raport wojewódzki za rok 2020

¹ Dla ozonu – poziom celu długoterminowego, strefy uzyskały klasę D2

W strefie podlaskiej (zgodnie z „Roczną oceną jakości powietrza w województwie podlaskim Raport wojewódzki za rok 2020”) zanotowano przekroczenia norm jakości powietrza:

- poziomu dopuszczalnego dla doby dla pyłu zawieszonego PM₁₀, określonego ze względu na ochronę zdrowia ludzi,
- poziomu dopuszczalnego dla pyłu PM_{2,5} (II faza) – stężenie średnioroczne, kryterium ochrona zdrowia ludzi,
- poziomu docelowego dla benzo(a)pirenu zawartego w pyłe PM₁₀, określonego ze względu na ochronę zdrowia ludzi,
- poziomu celu długoterminowego stężeń ozonu (max 8-h) określonego ze względu na ochronę zdrowia ludzi,
- poziomu celu długoterminowego stężeń ozonu (AOT40) określonego ze względu na ochronę roślin.

W 2020 roku zanieczyszczenie powietrza benzo(a)pirenem wpłynęło na zaklasyfikowanie obu stref województwa do klasy C. Na występowanie dużych obszarów, na których przekraczany jest poziom docelowy benzo(a)pirenu, wskazują również rozkłady stężeń wykonane z wykorzystaniem metody szacowania w oparciu o wyniki modelowania jakości powietrza dla 2020 roku wykonanego przez IOŚ-PIB. W 2019 roku, w województwie podlaskim, nie odnotowano przekroczenia poziomu docelowego benzo(a)pirenu, jednak otrzymane wyniki były na granicy poziomu docelowego. W 2019 roku nie prowadzono również badań tego wskaźnika na stacji pomiarowej w Łomży.

Od lat w obu strefach województwa, w Aglomeracji Białostockiej oraz strefie podlaskiej, nie odnotowuje się przekroczeń zanieczyszczeń gazowych: dwutlenku siarki, tlenków azotu, tlenku węgla, benzenu oraz zawartości metali ciężkich oznaczanych w pyłe zawieszonym PM₁₀.

3.6. KLIMAT AKUSTYCZNY

Hałas w środowisku to wszelkiego rodzaju niepożądane, nieprzyjemne i uciążliwe dźwięki w danym miejscu i czasie. Jest zanieczyszczeniem środowiska przyrodniczego charakteryzującym się różnorodnością źródeł i powszechnością występowania. Skutki oddziaływania hałasu i wibracji na człowieka oraz środowisko naturalne są bardzo dotkliwe.

Hałas pochodzenia antropogenicznego, dzieli się w zależności od sposobu powstawania, na hałas komunikacyjny i przemysłowy:

- hałas przemysłowy - jest to hałas stworzony przez źródła zlokalizowane wewnątrz i na zewnątrz obiektów budowlanych różnego typu. Bywa on najczęstszą przyczyną skarg

ludności. Wynika to między innymi z faktu, że hałasy tego typu mają najczęściej charakter ciągły, często o bardzo dokuczliwym brzmieniu. Największymi źródłami są zakłady przemysłowe, wytwórcze i rzemieślnicze;

- hałas komunikacyjny pochodzi od środków transportu lotniczego, kolejowego i drogowego. Szczególnie narażone są tereny znajdujące się w pobliżu większych tras komunikacyjnych. Wynika to z dużej dynamiki wzrostu ilości środków transportu, zwłaszcza pojazdów samochodowych notowanego w ostatnich latach oraz wzmożonego ruchu tranzytowego (towarowego i osobowego) w komunikacji międzynarodowej.

Ochrona przed hałasem polega na zapewnieniu jak najlepszego stanu akustycznego środowiska, w szczególności poprzez:

- utrzymanie poziomu hałasu poniżej dopuszczalnego lub co najmniej na tym poziomie;
- zmniejszanie poziomu hałasu, co najmniej do dopuszczalnego, gdy nie jest on dotrzymany.

Hałas przemysłowy

Jak na to wskazuje „Raport o zanieczyszczeniu środowiska hałasem wg stanu na 31.12.2018 r. Ocena roczna” w odniesieniu do hałasu przemysłowego dane pomiarowe potwierdzają dalszy znaczny spadek średnich wartości poziomu hałasu przemysłowego w przeciągu ostatnich dwóch dekad. Można przyjąć, że podobna tendencja występuje również na terenie województwa podlaskiego, powiatu łomżyńskiego, Gminy Zbójna.

Zgodnie z „Oceną stanu akustycznego środowiska na terenie województwa podlaskiego w roku 2019” w tymże roku na terenie województwa podlaskiego poddano pomiarom hałasu 53 podmioty. 22 podmioty w ramach pomiarów kontrolnych oraz 31 w związku z badaniami okresowymi. Stwierdzono na ich podstawie, że 8 zakładów przekracza poziomy dopuszczalny, z czego 62,5% to przekroczenia występujące w nocy. Uznano jednak, że hałas przemysłowy ma właściwie charakter lokalny. Na ponadnormatywny jego wpływ narażona jest jedynie ludność mieszkająca w bezpośrednim sąsiedztwie zakładów. W wyniku przeprowadzonych badań stwierdzono również w tym dokumencie, że hałas przemysłowy jest w mniejszym stopniu uciążliwy niż w poprzednim okresie badawczym (pomimo iż zwiększono ilość skontrolowanych podmiotów).

Uznać można więc, że sytuacja na terenie Gminy Zbójna wygląda podobnie i hałas przemysłowy ma jedynie lokalny charakter oraz jego poziom uległ zmniejszeniu.

Hałas komunikacyjny

Hałas komunikacyjny pochodzi z przebiegających przez gminę szlaków komunikacyjnych.

Główny układ komunikacyjny Gminy Zbójna tworzą:

- droga wojewódzka nr 645 Łomża – Myszyniec – długość na terenie gminy: 18 km;
- drogi powiatowe o łącznej długości 51,127 km:
 - o nr 1889B Turośl – Cieciorzy – Poręby – Dobrylas – Dębnyki - dr 645 – długość na terenie gminy: 13,360 km;
 - o nr 1890B dr. 647 – Kolimagi – Gietki – Piasutno - dr. 23322 – długość na terenie gminy: 1,600 km;
 - o nr 1891B Kolno – Janowo – Łosewo – Niksowizna – Piasutno Żelazne - Dobrylas – długość na terenie gminy: 5,000 km;
 - o nr 1893B Morgowniki – Jurki – długość na terenie gminy: 1,008 km;
 - o nr 1896B dr. 1891B - Ruda Skroda – dr. 648 – długość na terenie gminy: 0,850 km;
 - o nr 1905B Kuzie - do dr. 645 – długość na terenie gminy: 8,646 km;
 - o nr 1906B Dłużewo – Laski - gr. woj.- Gąski - długość na terenie gminy: 6,989 km;
 - o nr 1907B Zbójna – Osowiec - Ruda Osowiecka – Stanisławowo – długość na terenie gminy: 10,004 km;
 - o nr 1908B od dr. 1907B – Pianki – Taborzy - Rzym – długość na terenie gminy: 3,170 km;
- drogi gminne o łącznej długości 281,03 km, w tym drogi z numeracją o powierzchni 84,60 ha i długości 93,65 km oraz drogi bez numeracji o powierzchni 120,173 ha i długości 187,38 km;
- drogi wewnętrzne o powierzchni 16,498 ha i długości ok. 27,50 km.

Zgodnie z „Oceną wyników badań hałasu komunikacyjnego wykonanych na terenie województwa podlaskiego w 2019 roku”, w analizowanym roku zbadano uciążliwość akustyczną dróg krajowych DK16, DK19 oraz wojewódzkiej DW677. Monitoring prowadzono w 14 punktach pomiarowych, z czego w 11-tu wykonano pomiary określające wskaźniki krótkookresowe LA_{eqD} i LA_{eqN} , natomiast 3 dotyczyły określenia wskaźników długookresowych LDWN i LN. Punkty te zostały zlokalizowane na obszarze trzech miejscowości: Śniadowo, Giby, Sokółka. Przeprowadzone w 2019 roku pomiary hałasu komunikacyjnego (Śniadowo, Giby i Sokółka) wykazały występowanie przekroczeń wartości dopuszczalnych hałasu zarówno w porze dziennej jak i nocnej.

Wyniki pomiarów krótkookresowych dla pory dnia wykazały przekroczenia w 3 spośród 11 punktów pomiarowych, a konkretnie:

- w Śniadowie: ul. Szosowa 37;
- w Sokółce: ul. Mariacka 51, ul. Białostocka 114.

Nie stwierdzono przekroczeń w 8 punktach pomiarowych - w Śniadowie: ul. Łomżyńska 29, ul. Kolejowa 13, ul. Kościelna 18; w Gibach oraz w Sokółce: ul. Piłsudskiego, ul. Kryńska 70, ul. Kresowa 73, ul. Targowa 9.

Wyniki pomiarów krótkookresowych dla pory nocy wykazały, że uciążliwość akustyczna jest dwukrotnie wyższa, a przekroczenia z pory dziennej pokrywają się z przekroczeniami w porze nocnej:

- w Śniadowie: ul. Szosowa 37;
- w Sokółce: ul. Mariacka 51, ul. Białostocka 114.

Przekroczeń nie stwierdzono w tych samych 8 punktach pomiarowych co w porze dnia, a mianowicie: w Śniadowie jest to ul. Łomżyńska 29, ul. Kolejowa 13, ul. Kościelna 18; w Sokółce: ul. Piłsudskiego, ul. Kryńska 70, ul. Kresowa 73, ul. Targowa 9 oraz w Gibach.

Ocena wskaźników poziomów długookresowych LDWN (dla pory dziennej – wieczornej – nocnej) i LN (dla pory nocnej) mających zastosowanie w prowadzeniu długookresowej polityki w zakresie ochrony środowiska przed hałasem wykazała, że w 2 spośród monitorowanych miejscowości normy hałasowe zostały przekroczone:

- wskaźnik LDWN został przekroczony w Śniadowie o 3,3 dB oraz w Sokółce o 3,8 dB;
- wskaźnik LN został przekroczony w Śniadowie o 5,5 dB oraz w Sokółce o 4,6 dB.

Zaprezentowane powyżej dane z monitoringu poziomu hałasu z 2019 r. nie obejmują co prawda w sposób bezpośredni Gminy Zbójna (nie umieszczono tu żadnych punktów pomiarowych), jednak biorąc pod uwagę dotychczasowe pomiary oraz opierając się na obserwacjach terenowych należy stwierdzić, że hałas komunikacyjny nadal stanowi znaczny problem na terenie analizowanej jednostki samorządu terytorialnego.

3.7. DZIEDZICTWO KULTUROWE, ZABYTKI I DOBRA MATERIALNE

Na terenie Gminy Zbójna znajdują się zabytki wpisane do Wojewódzkiej ewidencji zabytków nieruchomych, wskazane w tabeli 13.

Tabela 13. Wykaz obiektów zabytkowych

I.p.	miejsowość	adres	zabytek	włączony	wpisany do rejestru	nr rej	I dz
1	Dębники	Dębники nr 6	dom mieszkalny nr 6	x			
2	Dębники	Dębники nr 7	dom mieszkalny nr 7	x			

I.p.	miejsowość	adres	zabytek	włączony	wpisany do rejestru	nr rej	I dz
3	Dębniaki	Dębniaki nr 10	dom mieszkalny nr 10	x			
4	Dobrylas		kościół parafialny p.w. Najświętszego Serca Jezusa	x	x	513 z dn. 14.12.1993 r.	KL- WKZ- 5340- 23/93
5	Dobrylas		cmentarz rzymskokatolicki niezabytkowy	x			
6	Dobrylas	Dobrylas nr 7	dom mieszkalny nr 7	x			
7	Dobrylas	Dobrylas nr 12	dom mieszkalny nr 12	x			
8	Dobrylas	Dobrylas nr 13	dom mieszkalny nr 13	x			
9	Dobrylas	Dobrylas nr 15	dom mieszkalny nr 15	x			
10	Dobrylas	Dobrylas nr 18	dom mieszkalny nr 18	x			
11	Dobrylas	Dobrylas nr 18	chlew nr 18	x			
12	Dobrylas	Dobrylas nr 18	chlew nr 18	x			
13	Dobrylas	Dobrylas nr 18	stodoła z wozownią nr 18	x			
14	Dobrylas	Dobrylas nr 53	dom nr 53	x			
15	Dobrylas	Dobrylas nr 53	chlew nr 53	x			
16	Gontarze		mogiła powstańców 1863 rok - Wolskiego	x	x	431 z dn. 31.12.1991 r.	KL.WKZ- 5340- 17/91
17	Kuzie		zespół kościoła parafialnego p.w. MB Różańcowej	x	x	521 z dn. 24.11.1994 r.	KL- WKZ- 5340- 6/94
18	Kuzie		kościół parafialny p.w. MB Różańcowej	x	x	521 z dn. 24.11.1994 r.	KL- WKZ- 5340- 6/94
19	Kuzie		dzwonnica przy kościółce parafialnym p.w. MB Różańcowej	x	x	521 z dn. 24.11.1994 r.	KL- WKZ- 5340- 6/94
20	Kuzie		plebania	x	x	521 z dn. 24.11.1994 r.	KL- WKZ- 5340- 6/94

l.p.	miejsowość	adres	zabytek	włączony	wpisany do rejestru	nr rej	l dz
21	Kuzie		cmentarz rzymskokatolicki niezabytkowy	x			
22	Kuzie	Kuzie nr 78	dom nr 78	x			
23	Piasutno Żelazne		cmentarz wojenny z I wojny św.	x			
24	Piasutno Żelazne		mogiła z okr. II wojny światowej żołnierzy AK 29.06.1944 r.	x			
25	Popiołki	Popiołki nr 26	dom nr 26	x			
26	Popiołki - Charubin		cmentarz powstańców 1863 rok	x	x	442 z dn. 30.12.1991 r.	KL.WKZ-5340-28/91
27	Poredy	Poredy nr 1	stodoła nr 1	x			
28	Poredy	Poredy nr 8	dom nr 8	x			
29	Poredy	Poredy nr 15	dom nr 15	x			
30	Poredy	Poredy nr 15	stodoła nr 15	x			
31	Siwki		cmentarz wojenny z I wojny św.	x	x	436 z dn. 31.12.1991 r.	KL.WKZ-5340-22/91
32	Zbójna		kościół parafialny p.w. św. Wincentego a Paulo	x	x	554 z dn. 21.12.1998 r.	KL-WKZ-5340-5/98
33	Zbójna		plebania	x	x	554 z dn. 21.12.1998 r.	KL-WKZ-5340-5/98
34	Zbójna		cmentarz rzymskokatolicki niezabytkowy	x			

Zródło: <http://wosoz.pbip.pl>

W Rejestrze A - Wykazu zabytków nieruchomości województwa zostały wpisane następujące nieruchomości z terenu Gminy Zbójna:

- miejscowość: Dobry Las; kościół par. p.w. Najśw. Serca Jezusa, drewn., 1919, nr rej.: A-513 z 14.12.1993;
- miejscowość: Gontarze; mogiła A. Wolskiego (powstańca 1864), nr rej.: A-431 z 31.12.1991;

- miejscowość: Kuzie; zespół kościoła par. p.w. MB Różańcowej, po 1920, nr rej.: A-521 z 24.11.1994: kościół, drewn., dzwonnica, drewn., plebania;
- miejscowość: Popiołki Charubin; cmentarz powstańców 1863 r., nr rej.: A-442 z 30.12.1991;
- miejscowość: Siwiki; cmentarz wojenny z I wojny światowej, nr rej.: 436 z 31.12.1991;
- miejscowość: Zbójna; kościół par. p.w. św. Wincentego a Paulo, 1889-1920 i plebania nr rej.: A-554 z 21.12.1998.

3.8. RÓŻNORODNOŚĆ BIOLOGICZNA, OBSZARY NATURA 2000

Na terenie Gminy Zbójna występują następujące formy ochrony przyrody:

- 10 użytków ekologicznych;
- Rezerwat Przyrody „Kaniston”;
- Rezerwat Przyrody „Czarny Kąt”;
- Rezerwat Przyrody „Łokieć”;
- Obszar Chronionego Krajobrazu Równiny Kurpiowskiej i Doliny Dolnej Narwi;
- Specjalny Obszar Ochrony Siedlisk Natura 2000 „Dolina Pisy” PLH200023;
- Specjalny Obszar Ochrony Siedlisk Natura 2000 „Mokradła Kolneńskie i Kurpiowskie” PLH200020;
- Specjalny Obszar Ochrony Siedlisk Natura 2000 „Ostoja Narwiańska” PLH200024;
- Obszar Specjalnej Ochrony Ptaków Natura 2000 „Dolina Dolnej Narwi” PLB140014.

Obszar Chronionego Krajobrazu Równiny Kurpiowskiej i Doliny Dolnej Narwi – został wyznaczony w celu zachowania różnorodności biologicznej siedlisk przyrodniczych występujących w dolinach meandrujących rzek Narwi i Pisy, z licznymi starorzeczami oraz na terenie kompleksu leśnego Puszczy Kurpiowskiej. Całkowita powierzchnia Obszaru wynosi 48 793,88 ha. Zasady dokonywania inwestycji na terenie Obszaru reguluje Uchwała nr VI/44/19 Sejmiku Województwa Podlaskiego z dnia 18 lutego 2019 r. w sprawie Obszaru Chronionego Krajobrazu „Równina Kurpiowska i Dolina Dolnej Narwi” (Dz. Urz. z 2019 r. poz. 1224).

Zgodnie z jego treścią na Obszarze zakazuje się:

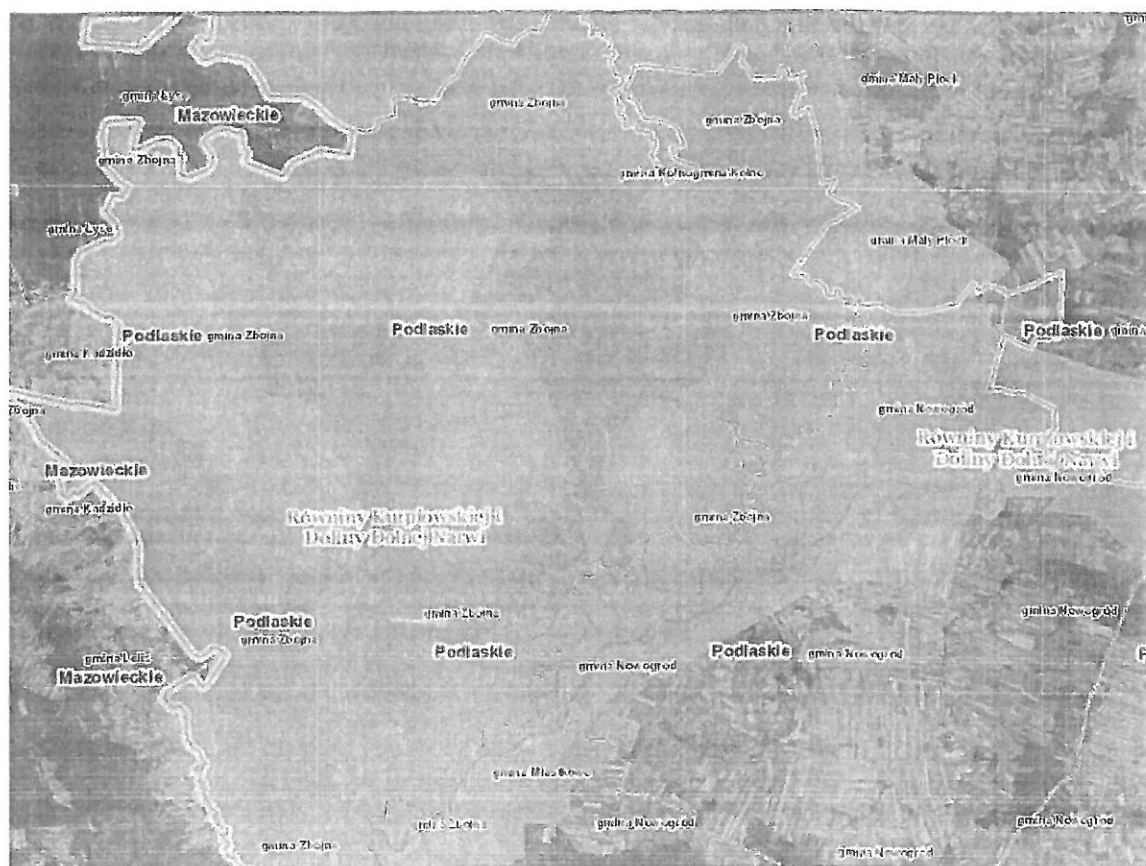
- 1) zabijania dziko występujących zwierząt, niszczenia ich nor, legowisk, innych schronień i miejsc rozrodu oraz tarlisk, złożonej ikry, z wyjątkiem amatorskiego połowu ryb oraz wykonywania czynności związanych z racjonalną gospodarką rolną, leśną, rybacką i łowiecką;

- 2) likwidowania i niszczenia zadrzewień śródpolnych, przydrożnych i nadwodnych, jeżeli nie wynikają one z potrzeby ochrony przeciwpowodziowej i zapewnienia bezpieczeństwa ruchu drogowego lub wodnego lub budowy, odbudowy, utrzymania, remontów lub naprawy urządzeń wodnych;
- 3) wydobywania do celów gospodarczych skał, w tym torfu, oraz skamieniałości, w tym kopalnych szczątków roślin i zwierząt, a także minerałów i bursztynu;
- 4) wykonywania prac ziemnych trwale zniekształcających rzeźbę terenu, z wyjątkiem prac związanych z zabezpieczeniem przeciwsztorowym, przeciwpowodziowym lub przeciwsuwiskowym lub utrzymaniem, budową, odbudową, naprawą lub remontem urządzeń wodnych;
- 5) dokonywania zmian stosunków wodnych, jeżeli służą innym celom niż ochrona przyrody lub zrównoważone wykorzystanie użytków rolnych i leśnych oraz racjonalna gospodarka wodna lub rybacka;
- 6) likwidowania naturalnych zbiorników wodnych, starorzeczy i obszarów wodno-błotnych.

Zakazy, o których mowa w pkt 3 i pkt 4 nie dotyczą części obszaru, na których położone są złoża kopalin:

- 1) udokumentowane do dnia 31 grudnia 2004 r., których dokumentacje zostały zatwierdzone przez właściwy organ administracji geologicznej;
- 2) udokumentowane na podstawie koncesji na poszukiwanie i rozpoznawanie, udzielonych do dnia 31 grudnia 2004 r.;
- 3) udokumentowane na podstawie informacji geologicznych zawartych w dokumentacjach sporządzonych i zatwierdzonych przez właściwy organ administracji geologicznej do dnia 31 grudnia 2004 r.
- 4) wykorzystywanych do celów leczniczych w rozumieniu ustawy z dnia 28 lipca 2005 r. o lecznictwie uzdrowiskowym, uzdrowiskach i obszarach ochrony uzdrowiskowej oraz o gminach uzdrowiskowych (t.j. Dz.U. 2020 poz. 1662 z późn. zm.).

Rysunek 11. Położenie obszaru chronionego krajobrazu na terenie Gminy Zbójna



Źródło: geoserwis.gdos.gov.pl

Obszar Specjalnej Ochrony Ptaków Natura 2000 „Dolina Dolnej Narwi” PLB140014 - został ustanowiony na mocy rozporządzenia Ministra Środowiska z dnia 05.09.2007 r. zmieniającego rozporządzenie w sprawie obszarów specjalnej ochrony ptaków Natura 2000 (Dz. U. z 2007 r., nr 179, poz. 1275). Dla obszaru uchwalono plan zadań ochrony albo plan ochrony. Został on ustanowiony:

- Zarządzenie Regionalnego Dyrektora Ochrony Środowiska w Warszawie i Regionalnego Dyrektora Ochrony Środowiska w Białymstoku z dnia 23 kwietnia 2014 r. w sprawie ustanowienia planu zadań ochronnych dla obszaru Natura 2000 Dolina Dolnej Narwi PLB140014 (Dziennik Urzędowy Województwa Mazowieckiego z 2014 r. poz. 4462; Dziennik Urzędowy Województwa Podlaskiego z 2014 r. poz. 1763);
- Zarządzenie Regionalnego Dyrektora Ochrony Środowiska w Warszawie i Regionalnego Dyrektora Ochrony Środowiska w Białymstoku z dnia 10 lutego 2015r. zmieniające zarządzenie w sprawie ustanowienia planu zadań ochronnych dla obszaru Natura 2000 Dolina Dolnej Narwi PLB140014 (Dziennik Urzędowy Województwa Mazowieckiego z 2015 r. Poz. 1303; Dziennik Urzędowy Województwa Podlaskiego z 2015r. poz. 480);
- Zarządzenie Regionalnego Dyrektora Ochrony Środowiska w Warszawie i Regionalnego Dyrektora Ochrony Środowiska w Białymstoku z dnia 25 maja 2016r. zmieniające

zarządzenie w sprawie ustanowienia planu zadań ochronnych dla obszaru Natura 2000 Dolina Dolnej Narwi PLB140014 (Dziennik Urzędowy Województwa Mazowieckiego z 2016 r. Poz. 4966, Dziennik Urzędowy Województwa Podlaskiego z 2016 r. poz. 2300).

Tabela 14. Działań ochronne dotyczące ochrony czynnej siedlisk przyrodniczych, gatunków roślin i zwierząt oraz ich siedlisk oraz związane z utrzymaniem lub modyfikacją metod gospodarowania

Lp.	Przedmiot ochrony	Działania ochronne
1.	A055 Cyranka Anas querquedula A056 Płaskonos Anas clypeata A136 Sieweczka rzeczna Charadrius dubius A137 Sieweczka obrożna Charadrius hiaticula A154 Dubelt Gallinago media A156 Rycyk Limosa limosa A162 Krwawodziób Tringa totanus A195 Rybitwa białoczelna Sternula albifrons A232 Dudek Upupa epops	Przywracanie siedlisk lęgowych ptaków siewkowych, kaczek oraz żerowisk dudka. Usuwanie drzew i krzewów, w szczególności gatunków pionierskich – sosny, osiki, brzozy i olchy oraz ich nalotów i podrostów. Wycince nie podlegają: jałowce wyższe niż 1 m, stare drzewa (powyżej 35 cm pierśnicy), wierzbę ogławiane oraz wszelkie drzewa dziuplaste. Gałęzie i pnie wywiezione poza teren objęty lęgowiskami przedmiotów ochrony. Wycinka i wywózka od 1 września do końca lutego, czyli poza okresem lęgowym ptaków. Jałowców nie należy usuwać w miejscach wskazanych w planie zadań ochronnych dla specjalnego obszaru ochrony Ostoja Narwiańska PLH200024 jako płaty siedliska 5130 „Zarośla jałowca pospolitego w murawach nawapiennych lub na wrzosowiskach” oraz w miejscach występowania wrzosu.
2.	A055 Cyranka Anas querquedula A056 Płaskonos Anas clypeata A136 Sieweczka rzeczna Charadrius dubius A137 Sieweczka obrożna Charadrius hiaticula A154 Dubelt Gallinago media A156 Rycyk Limosa limosa A162 Krwawodziób Tringa totanus A193 Rybitwa rzeczna Sterna hirundo A195 Rybitwa białoczelna Sternula albifrons	Realizacja umów z dzierżawcami obwodów łowieckich na wykonanie redukcji drapieżników - odstrzał lisów, jenotów, norek amerykańskich, szopów praczy oraz wron siwych (po uzyskaniu odpowiednich zezwoleń na odstępstwa od zakazów w stosunku do gatunku objętego ochroną). Poziom redukcji ustalany w zależności od potrzeb, nie więcej niż 80% drapieżników stwierdzonych w terenie. Termin: na obszarach kluczowych lęgowisk ptaków siewkowych i kaczek od początku sierpnia do połowy marca, na terenach sąsiednich (do 500 m od lęgowisk) – przez cały rok z wyjątkiem lisa (odstrzał od początku czerwca do końca marca). Zalecenia: stosowanie amunicji śrutowej innej niż ołowiana (jeśli nastąpi zwiększenie dostępności tego typu amunicji bezołowiowej).
3.	A036 Łabędź niemy Cygnus olor A043 Gęgawa Anser anser A051 Krakwa Anas strepera A052 Cyraneczka Anas crecca A055 Cyranka Anas querquedula A056 Płaskonos Anas clypeata A067 Gągoł Bucephala clangula A070 Nurogęs Mergus merganser A151 Batalion Philomachus pugnax (populacja migrująca)	Zmniejszenie ryzyka kolizji ptaków z liniami elektroenergetycznymi. Instalacja elementów odstraszających - wizualnych i akustycznych w odległościach umożliwiających skuteczne odstraszanie ptaków. Realizacja podczas prac związanych z remontem lub modernizacją linii, bądź wymianą przewodów odgromowych.


Lp.	Przedmiot ochrony	Działania ochronne
4.	A055 Cyranka <i>Anas querquedula</i> A056 Płaskonos <i>Anas clypeata</i> A151 Batalion <i>Philomachus pugnax</i> (populacja lęgowa) A151 Batalion <i>Philomachus pugnax</i> (populacja migrująca) A154 Dubelt <i>Gallinago media</i> A156 Rycyk <i>Limosa limosa</i> A162 Krwawodziób <i>Tringa totanus</i>	Działanie obligatoryjne: utrzymanie siedlisk ptaków siewkowych i kaczek poprzez ekstensywne użytkowanie kośne, kośno-pastwiskowe lub pastwiskowe. Działanie fakultatywne: użytkowanie kośne lub pastwiskowe zgodne z wymogami odpowiedniego pakietu rolnośrodowiskowo-klimatycznego w ramach obowiązującego Programu Rozwoju Obszarów Wiejskich, ukierunkowanego na ochronę ptaków siewkowych (wariant 4.8).
5.	A055 Cyranka <i>Anas querquedula</i> A056 Płaskonos <i>Anas clypeata</i> A151 Batalion <i>Philomachus pugnax</i> (populacja lęgowa) A151 Batalion <i>Philomachus pugnax</i> (populacja migrująca) A137 Sieweczka obrożna <i>Charadrius hiaticula</i> A154 Dubelt <i>Gallinago media</i> A156 Rycyk <i>Limosa limosa</i> A162 Krwawodziób <i>Tringa totanus</i> A195 Rybitwa białoczelna <i>Sternula albifrons</i> A232 Dudek <i>Upupa epops</i>	Działanie obligatoryjne: utrzymanie siedlisk ptaków siewkowych, kaczek oraz dudka poprzez ekstensywne użytkowanie kośne, kośno-pastwiskowe lub pastwiskowe. Działanie fakultatywne: użytkowanie pastwiskowe zgodne z wymogami odpowiedniego pakietu rolnośrodowiskowo-klimatycznego w ramach obowiązującego Programu Rozwoju Obszarów Wiejskich, ukierunkowanego na ochronę ptaków siewkowych (wariant 4.8), rozpoczęcie wypasu od 15 maja.
6.	A122 Derkacz <i>Crex crex</i>	Działanie obligatoryjne: utrzymanie siedlisk derkacza poprzez ekstensywne użytkowanie kośne, kośnopastwiskowe lub pastwiskowe. Działanie fakultatywne: użytkowanie kośne lub pastwiskowe zgodne z wymogami odpowiedniego pakietu rolnośrodowiskowo-klimatycznego w ramach obowiązującego Programu Rozwoju Obszarów Wiejskich, ukierunkowanego na ochronę derkacza, rozpoczęcie koszenia od 1 sierpnia.
7.	A133 Kulon <i>Burhinus oedicephalus</i> A136 Sieweczka rzeczna <i>Charadrius dubius</i> A137 Sieweczka obrożna <i>Charadrius hiaticula</i> A154 Dubelt <i>Gallinago media</i> A156 Rycyk <i>Limosa limosa</i> A162 Krwawodziób <i>Tringa totanus</i> A193 Rybitwa rzeczna <i>Sterna hirundo</i> A195 Rybitwa białoczelna <i>Sternula albifrons</i>	Poprawa warunków siedliskowych przez ograniczenie płośnienia w sezonie lęgowym. Ograniczenie penetracji ludzkiej (za wyjątkiem miejscowych rolników, właścicieli i zarządców terenu oraz służb państwowych) w sezonie lęgowym tj. od 1 kwietnia do końca lipca, poprzez ustawienie przy drogach wjazdowych położonych na terenach prywatnych tablic informujących o zakazach wynikających z ochrony gatunkowej ptaków i związanych z tym ograniczeniach.

Źródło: Zarządzenie Regionalnego Dyrektora Ochrony Środowiska w Warszawie i Regionalnego Dyrektora Ochrony Środowiska w Białymstoku z dnia 25 maja 2016 r. zmieniające zarządzenie w sprawie ustanowienia planu zadań ochronnych dla obszaru Natura 2000 Dolina Dolnej Narwi PLB140014

Na obszarze występuje co najmniej 35 gatunków ptaków z Załącznika I Dyrektywy Ptasiej, 19 gatunków z Polskiej Czerwonej Księgi (PCK). Jest to bardzo ważna ostoja ptaków wodno-błotnych, szczególnie w okresie lęgowym. W okresie lęgowym obszar zasiedla co najmniej 1% populacji krajowej (C3, C6) następujących gatunków ptaków: batalion (PCK), błotniak łąkowy, dubelt (PCK), kraska (PCK), krwawodziób, kulik wielki (PCK), kulon (PCK), łabędź krzykliwy, rybitwa białoczelna (PCK), rybitwa czarna, rybitwa rzeczna, rycyk, sieweczka rzeczna, sowa błotna (PCK), zimorodek. W okresie wędrówek występuje co najmniej 1% populacji szlaku wędrówkowego (C3) bataliona oraz stosunkowo duże koncentracje (C7)

osiąga rybitwa białoskrzydła.

Rysunek 12. Położenie obszaru NATURA 2000 „Dolina Dolnej Narwi” na terenie Gminy Zbójna



Źródło: geoserwis.gdos.gov.pl

Specjalny Obszar Ochrony Siedlisk Natura 2000 „Dolina Pisy” PLH200023 - został zatwierdzony decyzją Komisji Europejskiej z dnia 10.01.2011 r. w sprawie przyjęcia na mocy dyrektywy Rady 92/43/EWG czwartego zaktualizowanego wykazu terenów mających znaczenie dla Wspólnoty składających się na kontynentalny region biogeograficzny (notyfikowana jako dokument nr C(2010) 9669)(2011/64/UE) (Dz. Urz. UE L 33 str. 146). Dla wskazanego obszaru nie ustanowiono planu działań ochronnych.

Na obszarze ostoi występuje 11 typów siedlisk zajmujących blisko 50% powierzchni. Najwyższy walor przyrodniczy mają siedliska wodne i wodno-lądowe, które dzięki naturalnemu charakterowi koryta rzeki przetrwały w rolniczym krajobrazie doliny Pisy do dzisiaj. Siedliska te reprezentowane są głównie przez starorzecza i drobne zbiorniki wodne (3150-2), „nizinne i podgórskie rzeki ze zbiorowiskami włosieniczników” (3260) - w sieci obszarów chroniących „rzeki włosienicznikowe” dolina Pisy odgrywa ważną rolę dla zachowania zasobów tego siedliska w północno-wschodniej Polsce, zalewane muliste brzegi rzek (3270) a także ziołorośla nadrzeczne (6430). Pisa należy do rzek o silnie meandrującym

korycie, którego cechą charakterystyczną jest obecność licznych (57) starorzeczy (3150-2). Większość z nich utraciła jednak kontakt z rzeką, znacznie się wypłyca i zarosła roślinnością wodną (*Lemnetea*, *Nymphaeion*) i szuwarową (*Phragmition*). Tylko nieliczne ze starorzeczy cechuje swobodny przepływ, co świadczy o utrzymaniu łączności z głównym korytem rzeki. Można wówczas zaobserwować otwarte lustro wody a przy brzegach zbiornika zbiorowiska pleustonowe rzęs. W takich miejscach chętnie przebywa różanka *Rhodeus sericeus* (1134). W wodach Pisy występuje sześć gatunków ryb wymienionych w Załączniku do Dyrektywy Siedliskowej - minóg strumieniowy *Lampetra planeri* (1096) i minóg ukraiński *Eudontomyzon mariae* (1098), boleń *Aspius aspius* (1130), różanka *Rhodeus sericeus* (1134), piskorz *Misgurnus fossilis* (1145) i koza *Cobitis taenia* (1149). Żyją tu również rzadkie i chronione gatunki ryb, takie jak strzebla potokowa *Phoxinus phoxinus*, kleń *Squalius cephalus*, lipień *Thymallus thymallus* i śliz pospolity *Barbatula barbatula*. Szczególnie cenna jest ichtiofauna rzeki Skrody (lewobrzeżnego dopływu Pisy), do której należą: minóg strumieniowy i minóg ukraiński, koza, lipień, pstrąg potokowy i strzebla potokowa. Wody Pisy to również siedliska ośmiu gatunków płazów, w tym kumaka nizinnego *Bombina bombina* (1188). W dolinie liczną populację tworzy bóbr *Castor fiber* (1337). Wśród siedlisk lądowych ostoi na szczególną uwagę zasługują, wykształcone w typowy sposób i doskonale zachowane, zmiennowilgotne łąki trzęślicowe (6410) i znacznie rzadziej spotykane w dolinie Pisy łąki selernicowe (6440). Dolina Pisy, obok Ostoi Biebrzańskiej, pełni najważniejszą, kluczową rolę dla zachowania siedliska 6410 w północno-wschodniej Polsce. łąki selernicowe (6440), choć zajmują zaledwie 1% powierzchni ostoi, to należą do najcenniejszych zbiorowisk doliny Pisy. Największe powierzchnie w obszarze zajmują kompleksy łąk świeżych i wilgotnych, tworzących mozaikę. Wykształconym w typowy sposób i często spotykanym typem siedliska są w granicach ostoi niżowe murawy bliśniczkowe (6230-4). Najbogatsze florystycznie płaty tych zbiorowisk występują w dolinie Pisy między Samulami i Pupkami, wśród fitocenoz łąk trzęślicowych. W pozostałych częściach doliny, szczególnie na północy spotykane są niewielkie płaty zbiorowisk znacznie uboższe florystycznie. W granicach ostoi stwierdzono występowanie dwóch stanowisk sasanki otwartej *Pulsatilla patens* (1477) rosnącej w borach sosnowych na skraju lasów Puszczy Piskiej i Puszczy Kurpiowskiej. Ponadto dolina Pisy jest miejscem występowania dziewięciu gatunków roślin uwzględnionych w Czerwonej Liście Roślin i Grzybów Polski i/lub w Polskiej Czerwonej Księdze Roślin oraz 15 gatunków objętych ochroną ścisłą w Polsce lub zagrożonych wyginięciem w województwie podlaskim. Ponadto w ostoi stwierdzono występowanie dwóch gatunków nietoperzy: gacka brunatnego *Plecotus auritus* i mroczka późnego *Eptesicus serotinus*.

Specjalny Obszar Ochrony Siedlisk Natura 2000 „Ostoja Narwiańska” PLH200024 - został zatwierdzony decyzją Komisji Europejskiej z dnia 13.11.2007 r. w sprawie przyjęcia na mocy dyrektywy Rady 92/43/EWG pierwszego zaktualizowanego wykazu terenów mających znaczenie dla Wspólnoty składających się na kontynentalny region biogeograficzny (notyfikowana jako dokument nr C(2007)5043)(2008/25/WE) (Dz. Urz. UE L 12 str. 383).

W ostoi odnotowano obecność 18 typów siedlisk z Załącznika I Dyrektywy Rady 92/43/EWG. Na agradowanych płaskich odcinkach koryta występują muliste zalewane brzegi rzek z ciborą brunatną *Cyperus fuscus*, uczepem trójlistkowym *Bidens tripartita* oraz rzepichą błotną *Rorippa palustris*. Licznie występują starorzecza we wszystkich stadiach rozwoju: od połączonych jeszcze z nurtem rzeki do wypłyconych i okresowo wysychających. Są one bardzo zróżnicowane pod względem trofizmu, powierzchni (od zbiorników dużych o powierzchni >3 ha, do niewielkich akwenów o powierzchni kilkudziesięciu metrów kwadratowych). Wody i mokradła doliny Narwi są siedliskiem trzynastu gatunków płazów, w tym kumaka nizinnego *Bombina bombina* i traszki grzebieniastej *Triturus cristatus*. Stwierdzono tu występowanie żółwia błotnego *Emys orbicularis* oraz pięciu gatunków ryb wymienionych w Załączniku do Dyrektywy Siedliskowej - m.in. minoga ukraińskiego *Eudontomyzon mariae*, bolenia *Aspius aspius*, piskorza *Misgurnus fossilis* i różanki *Rhodeus sericeus*. Dużą i stabilną populację tworzy bóbr *Castor fiber*, dość częsta jest także wydra *Lutra lutra*. Największy udział powierzchniowy w ostoi mają bogate florystycznie ekstensywnie użytkowane łąki świeże i wilgotne z występującymi lokalnie płatami łąk selernicowych zajmujących silniej uwodnione obniżenia terenu. Dolina Narwi pełni kluczową rolę jako ostoja ciepłolubnych, śródlądowych muraw napiaskowych (6120) i muraw kserotermicznych (6210-3) w północno-wschodniej Polsce. Zbiorowiska te jednak ze względu na suboptymalne warunki klimatyczne występują tu w postaci zubożałej. Murawy mają wyraźnie antropogeniczny charakter, a czynnikiem powodującym ich powstanie i stabilizację jest ekstensywny wypas, który jest dominującym sposobem użytkowania terenu w dolinie. Dzięki wypasowi zbiorowiska murawowe mają, w odróżnieniu od wielu innych regionów Polski, stabilny charakter, a ich perspektywy ochrony są bardzo dobre. Szczególnie bogate florystycznie płaty muraw występują na zboczach doliny na odcinku przełomowym pomiędzy Pniewem i Łomżą oraz w dolinie poniżej Nowogrodu. W ich składzie gatunkowym występują m.in. *Dianthus carthusianorum*, *Filipendula vulgaris*, *Seseli annuum*, *Phleum phleoides*, *Anemone sylvestris*. Wyżej położone i suchsze, wypasane fragmenty tarasu zalewowego i nadzalewowego zajmują jałowczyska (5130) z wrzosem, macierzanką piaskową, rozchodnikiem ostrym i kocanką piaskową. Ich najrozleglejsze płaty znajdują się przy ujściu Nereśli pod Tykocinem. Duże powierzchnie zarośli jałowcowych spotyka się również w okolicach Czartorii pod Nowogrodem, aczkolwiek występują tam w mozaice z ciepłolubnymi murawami napiaskowymi i szczotlichowymi na wydmach. Niewielkie

powierzchnie doliny zajmują zbiorowiska leśne: łągi i grądy; część z nich jest silnie zdegradowana na skutek wypasu i pozyskiwania drewna. Na wyżej położonych fragmentach tarasu nadzalewowego i na stokach doliny miejscami występują świetliste dąbrowy oraz płaty grądów. Zbiorowiska leśne, zwłaszcza dąbrowy są niejednokrotnie w znacznym stopniu przekształcone, co przejawia się w rozdrobnieniu płatów i ich zubożeniu florystycznym. Dolina Narwi pełni rolę ostoi różnorodności florystycznej o znaczeniu co najmniej krajowym. Występuje tu 14 gatunków z PCKL i/lub PCKR, m.in. uważane do niedawna za wymarłe storczyk cuchnący *Orchis coriophora* i pszeniec grzebieniasty *Melampyrum cristatum*, a także czarcikęsik Kluka *Succisella inflexa*, goryczuszka błotna *Gentianella uliginosa*, podejśrzon rutolistny *Botrychium multifidum*, kosaciec syberyjski *Iris sibirica*, pięciornik skalny *Potentilla rupestris*.

Dla przedmiotowego obszaru ustanowiono plan zadań ochronnych (Zarządzenie nr 25/2013 Regionalnego Dyrektora Ochrony Środowiska w Białymstoku z dnia 9 grudnia 2013 r. w sprawie ustanowienia planu zadań ochronnych dla obszaru Natura 2000 Ostoja Narwiańska PLH200024 (Dz. Urz. Woj. Podlaskiego z 2013 r., poz. 4473). W ramach planu określone zostały cele działań ochronnych wymienione w tabeli 15, które są uwzględniane przez Gminę Zbójna w związku z planowanymi przez nią projektami.

Tabela 15. Cele działań ochronnych dla obszaru NATURA 2000 Ostoja Narwiańska

Lp.	Przedmiot ochrony	Cel działań ochronnych
1.	2330 Wydmy śródlądowe z murawami napiaskowymi	Uzupełnienie stanu wiedzy o przedmiocie ochrony celem oceny stanu ochrony wszystkich płatów siedliska i zaplanowania działań ochronnych. Zachowanie właściwej struktury i formy geomorfologicznej siedliska.
2.	3150 Starorzecza i naturalne eutroficzne zbiorniki wodne ze zbiorowiskami z <i>Nympheion</i> , <i>Potamion</i>	Zachowanie właściwych stosunków wodnych w ciekach i ich zlewniach.
3.	3270 Zalewane muliste brzegi rzek	Zachowanie powierzchni siedliska i utrzymanie w nie pogorszonej formie.
4.	5130 Zarośla jałowca pospolitego na wrzosowiskach lub murawach nawapiennych	Uzupełnienie stanu wiedzy o przedmiocie ochrony celem oceny stanu ochrony wszystkich płatów siedliska i zaplanowania działań ochronnych. Zachowanie wymaganej formy fitosocjologicznej siedliska.
5.	6120 Ciepłolubne, śródlądowe murawy napiaskowe <i>Koelerion glaucae</i>	Uzupełnienie stanu wiedzy o przedmiocie ochrony celem oceny stanu ochrony wszystkich płatów siedliska i zaplanowania działań ochronnych. Zachowanie powierzchni siedliska i utrzymanie w nie pogorszonej formie.
6.	6210 Murawy kserotermiczne <i>Festuco-Brometea</i>	Uzupełnienie stanu wiedzy o przedmiocie ochrony celem oceny stanu ochrony wszystkich płatów siedliska i zaplanowania działań ochronnych. Zachowanie powierzchni siedliska i utrzymanie w nie pogorszonej formie.

Lp.	Przedmiot ochrony	Cel działań ochronnych
7.	6230 Górskie i niżowe murawy bliźniczkowe <i>Nardion</i> – płaty bogate florystycznie	Uzupełnienie stanu wiedzy o przedmiocie ochrony celem oceny stanu ochrony wszystkich płatów siedliska i zaplanowania działań ochronnych. Zachowanie powierzchni siedliska i utrzymanie w niepogorszonym stanie.
8.	6410 Zmiennowilgotne łąki trzęślicowe <i>Molinion</i>	Uzupełnienie stanu wiedzy o przedmiocie ochrony celem oceny stanu ochrony wszystkich płatów siedliska i zaplanowania działań ochronnych. Zachowanie powierzchni siedliska i utrzymanie w niepogorszonym stanie.
9.	6440 Łąki selernicowe <i>Cnidion dubii</i>	Uzupełnienie stanu wiedzy o przedmiocie ochrony celem oceny stanu ochrony wszystkich płatów siedliska i zaplanowania działań ochronnych. Zachowanie powierzchni siedliska i utrzymanie w niepogorszonym stanie.
10.	6510 Niżowe i górskie świeże łąki użytkowane ekstensywnie <i>Arrhenatherion elatioris</i>	Uzupełnienie stanu wiedzy o przedmiocie ochrony celem oceny stanu ochrony wszystkich płatów siedliska i zaplanowania działań ochronnych. Zachowanie powierzchni siedliska i utrzymanie w niepogorszonym stanie.
11.	9170 Grąd środkowoeuropejski i subkontynentalny <i>Galio-Carpinetum</i> , <i>Tilio-Carpinetum</i>	Doprowadzenie siedlisk zniekształconych do stanu właściwego. Uzupełnienie stanu wiedzy o przedmiocie ochrony celem oceny stanu ochrony płatów siedliska na terenie gruntów prywatnych i zaplanowania działań ochronnych.
12.	91B0 Łęgi wierzbowe, topolowe, olszowe i jesionowe <i>Salicetum albo-fragilis</i> , <i>Populetum albae</i> , <i>Alnenion glutinoso-incanae</i> , olsy źródłiskowe	Utrzymanie właściwych stosunków wód powierzchniowych i podziemnych. Uzupełnienie stanu wiedzy o przedmiocie ochrony celem oceny stanu ochrony płatów siedliska na terenie gruntów prywatnych i zaplanowania działań ochronnych.
13.	91F0 Łęgowe lasy dębowo-wiązowo-jesionowe <i>Ficario-Ulmetum</i>	Uzupełnienie stanu wiedzy o przedmiocie ochrony celem oceny stanu ochrony wszystkich płatów siedliska i zaplanowania działań ochronnych.
14.	9110 Ciepłolubne dąbrowy <i>Quercetalia pubescenti-petraeae</i>	Uzupełnienie stanu wiedzy o przedmiocie ochrony celem oceny stanu ochrony wszystkich płatów siedliska i zaplanowania działań ochronnych.
15.	1437 Leniec bezpodkwiatkowy <i>Thesium ebracteatum</i>	Uzupełnienie stanu wiedzy o przedmiocie ochrony celem oceny stanu ochrony wszystkich stanowisk gatunku i zaplanowania działań ochronnych. Utrzymanie gatunku na terenie obszaru Natura 2000.
16.	1477 Sasanka otwarta <i>Pulsatilla patens</i>	Uzupełnienie stanu wiedzy o przedmiocie ochrony celem oceny stanu ochrony wszystkich stanowisk gatunku i zaplanowania działań ochronnych. Utrzymanie gatunku na terenie obszaru Natura 2000.
17.	1939 Rzepik szczeciniasty <i>Agrimonia pilosa</i>	Uzupełnienie stanu wiedzy o przedmiocie ochrony celem oceny stanu ochrony wszystkich stanowisk gatunku i zaplanowania działań ochronnych.
18.	1318 Nocek łydkowłosy <i>Myotis dasycneme</i>	Uzupełnienie stanu wiedzy o przedmiocie ochrony celem oceny stanu ochrony wszystkich stanowisk gatunku i zaplanowania działań ochronnych. Utrzymanie obecnego stanu populacji.
19.	1324 Nocek duży <i>Myotis myotis</i>	Uzupełnienie stanu wiedzy o przedmiocie ochrony celem oceny stanu ochrony wszystkich stanowisk gatunku i zaplanowania działań ochronnych. Utrzymanie obecnego stanu populacji.
20.	1337 Bóbr <i>Castor fiber</i>	Podniesienie świadomości ekologicznej mieszkańców.


Lp.	Przedmiot ochrony	Cel działań ochronnych
21.	1166 Traszka grzebieniasta <i>Triturus cristatus</i>	Uzupełnienie stanu wiedzy o przedmiocie ochrony celem oceny stanu ochrony wszystkich stanowisk gatunku i zaplanowania działań ochronnych. Ochrona miejsc rozrodu.
22.	1188 Kumak nizinny <i>Bombina bombina</i>	Uzupełnienie stanu wiedzy o przedmiocie ochrony celem oceny stanu ochrony wszystkich stanowisk gatunku i zaplanowania działań ochronnych. Ochrona miejsc rozrodu.
23.	1032 Skójka gruboskorupowa <i>Unio crassus</i>	Utrzymanie gatunku na terenie obszaru Natura 2000.
24.	4038 Czerwończyk fioletek <i>Lycaena helle</i>	Utrzymanie gatunku na terenie obszaru Natura 2000.

Źródło: Zarządzenie RDOŚ w Białymstoku z dnia 09.12.2013 r.

Specjalny Obszar Ochrony Siedlisk Natura 2000 „Mokradła Kolneńskie i Kurpiowskie” PLH200020 - został zatwierdzony decyzją Komisji Europejskiej z dnia 10.01.2011 r. w sprawie przyjęcia na mocy dyrektywy Rady 92/43/EWG czwartego zaktualizowanego wykazu terenów mających znaczenie dla Wspólnoty składających się na kontynentalny region biogeograficzny (notyfikowana jako dokument nr C(2010) 9669)(2011/64/UE) (Dz. Urz. UE L 33 str. 146). Dla wskazanego obszaru nie ustanowiono planu działań ochronnych.

Na terenie objętym siecią Natura 2000 stwierdzono 10 typów (wraz ze zróżnicowaniem na podtypy) siedlisk przyrodniczych. Niektóre z nich należą do siedlisk rzadkich (zwłaszcza bory bagienne 91D0-2, sosnowo-brzozowy las bagienny 91D0-6), a niektóre są rzadko spotykane w całej północno-wschodniej Polski (jak doskonale tu zachowane torfowiska przepływowe 7230-3). Znajduje się tu także, największy w Puszczy Kurpiowskiej, kompleks torfowisk wysokich. Obiekty z otwartymi wodami, w tym głównie dolina Rybnicy, są biotopami występowania bobra europejskiego *Castor fiber* (1337), wydry *Lutra lutra* (1355). Wśród licznych gatunków płazów występuje kumak nizinny *Bombina bombina* (1188) - gatunek wymieniony w Załączniku II Dyrektywy Rady 92/43/EWG. W trakcie prac terenowych zaobserwowano ponadto występowanie kilku gatunków ptaków wymienionych w I Załączniku Dyrektywy Rady 79/409/EWG, m.in. żurawia *Grus grus* (A127), bociana czarnego *Ciconia nigra* (A030), łabędzia niemego *Cygnus olor* (A036), czapli siwej *Ardea cinerea* (A028) oraz dzięcioła czarnego *Dryocopus martius* (A236). Ponadto, w granicach obszaru, oprócz chronionych roślin występujących na torfowiskach, w otaczających je borach sosnowych znajdują się stanowiska innych rzadkich przedstawicieli rodzimej flory, m.in. goździka piaskowego *Dianthus arenarius*. Obszar jest ostoją 8 gatunków uwzględnionych w Polskiej Czerwonej Księdze Roślin, w Czerwonej Liście Roślin i Grzybów Polski lub też Czerwonej Liście Mchów Zagrożonych w Polsce. Rosną tu również 22 gatunki objęte ochroną ścisłą w Polsce i rzadkie w północno-wschodnim regionie.

Rysunek 13. Położenie Specjalnych Obszarów Ochrony Siedlisk Natura 2000 na terenie Gminy Zbójna



Źródło: geoserwis.gdos.gov.pl

Rezerwat „Kaniston” – został utworzony na mocy Zarządzenia Ministra Leśnictwa i Przemysłu Drzewnego z dnia 4 lipca 1984 r. w sprawie uznania za rezerваты przyrody (M.P. z 1984 r. Nr 17, poz. 125). Aktem prawnym związanym z utworzeniem, ustanowieniem lub wyznaczeniem jest także: Zarządzenie Regionalnego Dyrektora Ochrony Środowiska w Białymstoku z dnia 1 października 2018 r. w sprawie rezerwatu przyrody „Kaniston” (Dz. Urz. Województwa Podlaskiego z 2018 r. poz. 3913)

Z jego funkcjonowaniem związane jest także Obwieszczenie Wojewody Podlaskiego z dnia 16 stycznia 2002 r. w sprawie ogłoszenia wykazu rezerwatów przyrody utworzonych do dnia 31 grudnia 1998 r. (Dz. Urz. Woj. Podl. z 2002 r. Nr 2, poz. 39). Rezerwat powołano w celu zachowania zwartego, naturalnego kompleksu olsów w Puszczy Kurpiowskiej. Zajmuje powierzchnię 136,59 ha. Obejmuje fragment kompleksu leśnego położonego w odległości 5 km na północny-zachód od miejscowości Zbójna. Jest to największy i jeden z najlepiej zachowanych na terenie Puszczy Kurpiowskiej bagienny las olszowy o dużej wartości przyrodniczej. Dla rezerwatu ustanowiono planu zadań ochronnych Zarządzeniem Nr 40/2020 Regionalnego Dyrektora Ochrony Środowiska w Białymstoku z dnia 7 października 2020 r. w sprawie ustanowienia zadań ochronnych dla rezerwatu

przyrody „Kaniston” (data publikacji: 07.10.2020 r.), obowiązuje do: 06.10.2025 r. Zadania ochronne:

- usuwanie śmieci,
- monitoring stanu sanitarnego lasu przez służby leśne, w powiązaniu z potencjalnymi pracami melioracyjnymi w jego najbliższym otoczeniu.


Rezerwat „Czarny Kąt” – został utworzony Zarządzeniem Ministra Ochrony Środowiska i Zasobów Naturalnych z dnia 3 marca 1989 r. w sprawie uznania za rezerwat przyrody (M. P. z 1989 r., Nr 9, poz. 77). Obecnie jego funkcjonowanie reguluje Obwieszczenie Wojewody Podlaskiego z dnia 16 stycznia 2002 r. w sprawie ogłoszenia wykazu rezerwatów przyrody utworzonych do dnia 31 grudnia 1998 r. (Dz. Urz. Woj. Podl. z 2002 r. Nr 2, poz. 39). Rezerwat zajmuje powierzchnię 32,97 ha i został powołany w celu zachowania zbiorowisk boru bruszniczowego i czerniczowego, charakterystycznych dla Puszczy Kurpiowskiej. Las odznacza się dorodnym drzewostanem sosnowym naturalnego pochodzenia w wieku 90-100 lat, z niewielką, pojedynczą domieszką świerka. Dużą część rezerwatu zajmują wyniesienia wydmowe o znacznej wysokości i stromych stokach. Między wyniesieniami występują wilgotne obniżenia z wodą gruntową blisko powierzchni gleby. Rezerwat, pomimo niewielkiej powierzchni, reprezentuje dość dobrze bory sosnowe Puszczy Kurpiowskiej. Obejmuje on bowiem dwa główne dla Puszczy typy zbiorowisk leśnych: bory brusznicowe i bory czernicowe. Dla rezerwatu nie ustanowiono planu zadań ochronnych.

Rezerwat „Łokieć” – powstał na mocy Zarządzenia Ministra Ochrony Środowiska i Zasobów Naturalnych z dnia 3 marca 1989 r. w sprawie uznania za rezerwat przyrody (M.P. z 1989 r. Nr 9, poz. 77). Z jego utworzeniem, ustanowieniem lub wyznaczeniem związane jest także Zarządzenie Nr 6/2013 Regionalnego Dyrektora Ochrony Środowiska w Białymstoku z dnia 4 lutego 2013 r. w sprawie rezerwatu przyrody "Łokieć" (Dz. Urz. Województwa Podlaskiego z 2013 r. poz. 1063). Z jego funkcjonowaniem związane jest także Obwieszczenie Wojewody Podlaskiego z dnia 16 stycznia 2002 r. w sprawie ogłoszenia wykazu rezerwatów przyrody utworzonych do dnia 31 grudnia 1998 r. (Dz. Urz. Woj. Podl. z 2002 r. Nr 2, poz. 39). Zajmuje powierzchnię 139,76 ha i został powołany w celu zachowania w stanie naturalnym torfowisk niskich i wysokich wraz z otaczającymi zbiorowiskami leśnymi naturalnego pochodzenia, charakterystycznych dla Puszczy Kurpiowskiej. Rezerwat obejmuje stosunkowo dobrze zachowany fragment Puszczy Kurpiowskiej odznaczający się dość dużym zróżnicowaniem szaty roślinnej i występowaniem rzadkich zbiorowisk roślinnych. Uwarunkowane to jest występowaniem na terenie rezerwatu, obok wyniesień wydmowych, dość głęboko leżącym poziomem wody gruntowej i płaskich terenów z wilgotnymi glebami mineralnymi, również zatorfionych i zabagnionych obniżeń.

Rezerwat charakteryzuje się dużą różnorodnością zbiorowisk roślinnych charakterystycznych dla Równiny Kurpiowskiej. Dla rezerwatu ustanowiono planu zadań ochronnych Zarządzeniem Nr 42/2020 Regionalnego Dyrektora Ochrony Środowiska w Białymstoku z dnia 7 października 2020 r. w sprawie ustanowienia zadań ochronnych dla rezerwatu przyrody „Łokieć” (data publikacji: 07.10.2020 r.). Obowiązuje do: 06.10.2025 r. Zadania ochronne:

- monitoring stanu sanitarnego lasu, przez służby leśne, w powiązaniu z potencjalnymi pracami melioracyjnymi w jego najbliższym otoczeniu,
- włączenie powierzchni rezerwatu w zasięg obserwacji przeciwpożarowych prowadzonych przez administrację Lasów Państwowych.

Rysunek 14. Położenie rezerwatów przyrody na terenie Gminy Zbójna



Źródło: geoserwis.gdos.gov.pl

Użytki ekologiczne

Użytki ekologiczne z terenu Gminy Zbójna zostały powołane na mocy Rozporządzenia Nr 11/96 Wojewody Łomżyńskiego z dn. 04.12.1996 r. w sprawie uznania niektórych obszarów województwa za użytki ekologiczne (Dz. Urz. Woj. Łom. z 1996 r. Nr 32, poz. 120). Obecnie ich funkcjonowanie reguluje Rozporządzenie Nr 19/01 Wojewody Podlaskiego z dn. 16.07.2001 w sprawie uznania ekosystemów bagiennych i oczek wodnych za użytki

ekologiczne (Dz. Urz. Woj. Podl. z 2001 r. Nr 24, poz. 391). Zestawienie użytków ekologicznych funkcjonujących na obszarze Gminy Zbójna zawarto w tabeli 16.

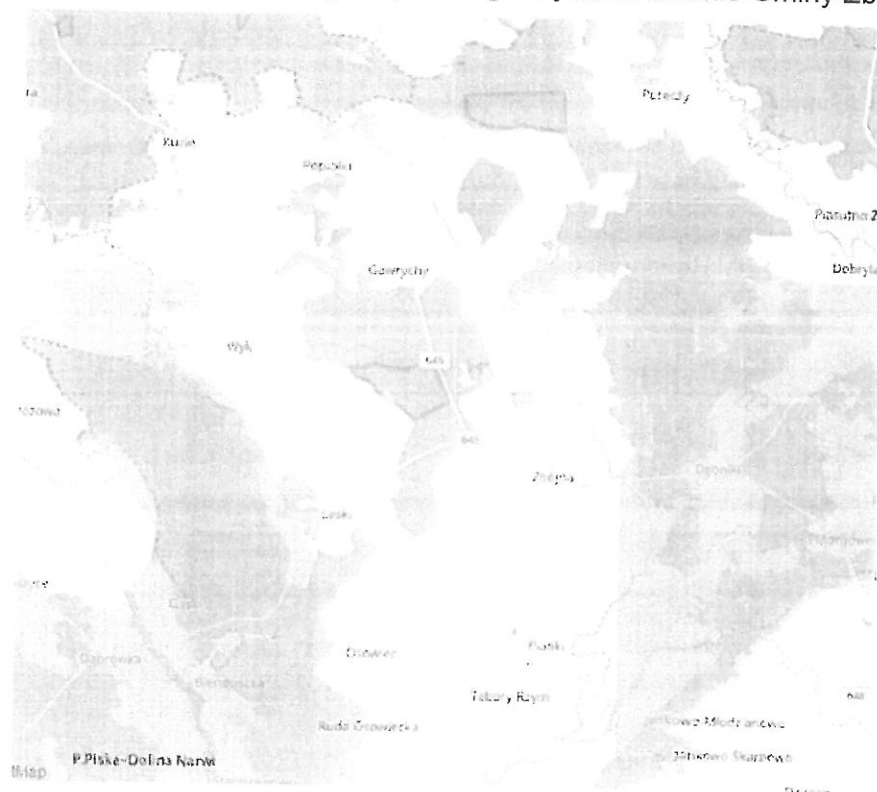
Tabela 16. Wykaz użytków ekologicznych z terenu Gminy Zbójna

Lp.	Numer użytku ekologicznego	Rodzaj użytku	Powierzchnia (ha)	Cel ochrony
1.	191	ekosystem bagienny	0,5	Zachowanie w naturalnym stanie roślinności śródleśnego torfowiska
2.	192	ekosystem bagienny	1,41	Zachowanie w naturalnym stanie śródleśnego mokradła z roślinnością bagienną i łąkową
3.	193	ekosystem bagienny	0,63	Zachowanie śródleśnego mokradła z naturalną roślinnością nieleśną
4.	194	ekosystem bagienny	0,72	Zachowanie w naturalnym stanie roślinności śródleśnego torfowiska
5.	195	ekosystem bagienny	14,78	Zachowanie w naturalnym stanie roślinności bagiennej i łąkowej stanowiącej rzadki składnik Puszczy Kurpiowskiej
6.	196	ekosystem bagienny	8,45	Zachowanie w naturalnym stanie roślinności bagiennej i łąkowej stanowiącej rzadki składnik Puszczy Kurpiowskiej
7.	199	ekosystem bagienny	0,42	Zachowanie w naturalnym stanie śródleśnego torfowiska
8.	200	ekosystem bagienny	0,79	Zachowanie roślinności nieleśnej występującej na śródleśnym mokradle
9.	201	ekosystem bagienny	0,2	Zachowanie śródleśnego mokradła z naturalną roślinnością łąkową
10.	202	ekosystem bagienny	1,15	Zachowanie śródleśnego obniżenia okresowo podmokłego z naturalną roślinnością łąkową

Źródło: <http://bip.bialystok.rdos.gov.pl/rejestr-form-ochrony-przyrody>

Przez obszar gminy przebiegają także korytarze ekologiczne: GKPN-8B Puszcza Piska – Przełomowa Dolina Narwi oraz GKP-n-7 Przełomowa Dolina Narwi.

Rysunek 15. Położenie korytarzy ekologicznych na terenie Gminy Zbójna



Źródło: geoserwis.gdos.gov.pl

3.9. POTENCJALNE ZMIANY STANU ŚRODOWISKA W PRZYPADKU BRAKU REALIZACJI PROJEKTOWANEGO DOKUMENTU

Cele i kierunki działania uwzględnione w Strategii Rozwoju Gminy Zbójna na lata 2021-2027 mają na celu optymalne wykorzystanie środków dostępnych na szczeblu gminnym dla osiągnięcia jak najwyższej jakości środowiska. Do najważniejszych znaczących skutków zaniechania realizacji Strategii można zaliczyć:

- obniżenie standardu życia mieszkańców poprzez niekontrolowany wzrost emisji zanieczyszczeń do powietrza atmosferycznego oraz wzrost hałasu emitowanego do środowiska, zwłaszcza na skutek zaniechania realizacji inwestycji poprawiających stan techniczny dróg,
- postępujące obniżenie jakości powietrza na terenach zabudowanych, wynikające z zaniechania wykorzystania odnawialnych źródeł energii i możliwości oszczędzania energii, przy rozwoju zabudowy mieszkaniowej i wzroście gęstości zaludnienia,
- degradacja obszarów o wysokiej bioróżnorodności w wyniku zaniechania lub niewłaściwej ochrony na etapie planowania przestrzennego i realizacji poszczególnych inwestycji,

- zmniejszenie walorów przyrodniczych obszaru, w tym występujących obszarów chronionych wodozależnych, dla których zachowanie dobrej jakości wód jest kluczowym elementem ich ochrony,
- braku wzrostu poziomu świadomości ekologicznej mieszkańców i rozwoju negatywnych wzorców konsumpcji,
- zagrożenie celów ochrony obszaru Natura 2000 związane z nieuwzględnieniem wymagań ochronnych w planach zagospodarowania przestrzennego,
- ograniczenie inicjatyw obywatelskich w zakresie ochrony środowiska i promocji rozwoju zrównoważonego, obniżenie poczucia odpowiedzialności za stan środowiska mieszkańców i wrażliwości na działania zagrażające jego jakości.

Zmiana stanu środowiska w przypadku braku realizacji Strategii będzie wiązała się głównie z nieosiągnięciem pozytywnych efektów ekologicznych, pogorszeniem jego stanu poprzez niedotrzymywanie dopuszczalnych standardów, co w konsekwencji prowadzić będzie do pogorszenia się komfortu bytowania mieszkańców gminy, będzie także się przekładać na pogorszenie ich stanu zdrowia.

4. PRZEWIDYWANE ODDZIAŁYWANIE NA ŚRODOWISKO W WYNIKU REALIZACJI ZAPISÓW STRATEGII ROZWOJU GMINY ZBÓJNA NA LATA 2021-2027

4.1. STAN ŚRODOWISKA NA OBSZARACH OBJĘTYCH PRZEWIDYWANYM ZNACZĄCYM ODDZIAŁYWANIEM

W ramach planowanych działań na terenie Gminy Zbójna stan środowiska przyrodniczego będzie ulegał stopniowej poprawie. Działania zmierzające w kierunku poprawy środowiska naturalnego będą prowadzone w poszczególnych obszarach wskazanych w Strategii. Rzeczywiste oddziaływanie będzie znane po ustaleniu szczegółowej lokalizacji i parametrów danego przedsięwzięcia.

Na obszarze realizacji Strategii nie stwierdzono obszarów objętych przewidywanym znaczącym oddziaływaniem na środowisko.

4.2. ISTNIEJĄCE PROBLEMY OCHRONY ŚRODOWISKA ISTOTNE Z PUNKTU WIDZENIA REALIZACJI PROJEKTOWANEGO DOKUMENTU

Z punktu widzenia projektu Strategii Rozwoju Gminy Zbójna na lata 2021-2027, jako występujące problemy ochrony środowiska, wskazane także jako słabe strony gminy, można wymienić:

- niewystarczający stan techniczny dróg (większość dróg posiada nawierzchnię żwirową);
- brak sieci kanalizacyjnej mogący powodować zagrożenie dla jakości wód powierzchniowych i podziemnych;
- niewystarczająca ilość przydomowych oczyszczalni ścieków oraz szczelnych szamb;
- niewystarczający poziom izolacyjności budynków użyteczności publicznej;
- niewystarczający poziom wykorzystania odnawialnych źródeł energii w budynkach użyteczności publicznej oraz w budynkach indywidualnych;
- niewystarczający poziom efektywności energetycznej części budynków indywidualnych,
- nieefektywne oświetlenie uliczne,
- niedostateczny stan wód powierzchniowych.

4.3. CELE OCHRONY ŚRODOWISKA USTANOWIONE NA SZCZEBLU MIĘDZYNARODOWYM, WSPÓLNOTOWYM I KRAJOWYM, ISTOTNE Z PUNKTU WIDZENIA PROJEKTOWANEGO DOKUMENTU

Projekt Strategii uwzględnia cele ochrony środowiska zawarte w wielu dokumentach strategicznych opracowanych na szczeblu krajowym i regionalnym, a także w dyrektywach UE. Szczegółowe wskazanie dokumentów, istotnych z punktu widzenia przedmiotowego dokumentu, zawarto w rozdziale 2.3.

5. ANALIZA I OCENA WPŁYWU USTALEŃ PROJEKTU DOKUMENTU NA POSZCZEGÓLNE KOMPONENTY ŚRODOWISKA WRAZ Z PROGNOZĄ ZMIAN ŚRODOWISKA

Prognoza oddziaływania na środowisko opracowywana dla strategicznych dokumentów z założenia nie jest dokumentacją szczegółową, ponieważ jej głównym celem jest odniesienie zasadniczej treści dokumentu do polityki ekologicznej oraz zasad zrównoważonego rozwoju, a także określenie trendu całościowej polityki ochrony środowiska z punktu widzenia potrzeby jej realizacji. Prognoza ta w ogólny, strategiczny sposób rozważa korzyści i zagrożenia wynikające z realizacji Strategii rozwoju bądź odstąpienia od tejże realizacji.

Zidentyfikowane oddziaływania na środowisko poszczególnych celów i kierunków wynikających ze Strategii Rozwoju Gminy Zbójna na lata 2021-2027 w odniesieniu do poszczególnych aspektów środowiskowych, znajdują się poniżej.

Zastosowano następujące oznaczenia w macierzy oddziaływań:

Rodzaje oddziaływań – definicje:

Bezpośrednie (B) - bez interwału czasowego, bez przekształcenia substancji, bez procesów pośrednich np. wycinka drzew – na krajobraz, budowa drogi – zniszczenie powierzchni gruntów

Pośrednie (P) - z interwałem czasowym, z przekształceniem substancji, z procesami pośrednimi np. wycinka drzew – na zwierzęta, budowa drogi – na wodę, rośliny

Charakter prawdopodobnych oddziaływań:

- Prawdopodobne umiarkowane negatywne oddziaływanie (kolor czerwony)
- Prawdopodobny brak oddziaływania (0)
- Prawdopodobne pozytywne oddziaływanie (kolor zielony)
- Prawdopodobne oddziaływanie o charakterze zarówno pozytywnym jak i negatywnym (kolor żółty)

Cele	Różnorodność biologiczna	Ludzie	Zwierzęta	Rośliny	Woda	Powietrze i klimat	Powierzchnia ziemi	Krajobraz	Zasoby naturalne	Zabytki i dobra naturalne	Natura 2000
Rozwój infrastruktury drogowej	P	P	P	P	P	P	P	P	P	P	P
Rozwój gospodarki przestrzennej	P	P	P	P	P	P	P	P	P	P	P
Rozwój infrastruktury i technologii informacyjno – komunikacyjnych	O	P	O	O	O	O	O	O	O	O	O
Rozbudowa systemów wodno-kanalizacyjnych	P	P	P	P	B	P	P	P	B	P	P
Rozwiązywanie problemów społecznych i stymulowanie aktywności zawodowej sprzyjającej włączeniu społecznemu	O	P	O	O	O	O	O	O	O	O	O
Podniesienie poziomu wykształcenia i kwalifikacji zawodowych społeczności	O	P	O	O	O	O	O	O	O	O	O
Zwiększenie dostępu do usług medycznych wysokiej jakości	O	P	O	O	O	O	O	O	O	O	O
Podniesienie jakości usług oraz poprawa dostępności opieki żłobkowej i edukacji przedszkolnej	O	P	O	O	O	O	O	O	O	O	O
Rozwój i poszerzenie funkcji obiektów dydaktycznych, kulturalnych, oraz sportowo-rekreacyjnych, stworzenie	P	P	P	P	O	O	P	O	O	O	P

Cele	Różnorodność biologiczna	Ludzie	Zwierzęta	Rośliny	Woda	Powietrze i klimat	Powierzchnia ziemi	Krajobraz	Zasoby naturalne	Zabytki i dobra naturalne	Natura 2000
profesjonalnej oferty											
Budowanie i upowszechnianie społeczeństwa informacyjnego	O	P	O	O	O	O	O	O	O	O	O
Rozwijanie tożsamości i integracji społeczności	O	P	P	P	P	P	P	P	P	P	P
Rozwój i wzrost konkurencyjności mikro, małych i średnich przedsiębiorstw	O	P	O	O	O	O	O	O	O	O	O
Wsparcie rozwoju sektora usług rolno – spożywczych, handlu i rzemiosła	O	P	O	O	O	O	O	O	O	O	O
Stworzenie atrakcyjnej oferty turystycznej, agroturystycznej i ekoturystycznej powiatu w oparciu o zasoby przyrodnicze, historyczne i kulturowe oraz innowacyjne ich wykorzystanie	P	P	P	P	P	P	P	P	P	O	P
Ochrona dziedzictwa przyrodniczego i racjonalna gospodarka zasobami	P	P	P	P	P	P	P	P	P	P	P
Renowacja i ochrona dziedzictwa historycznego i obiektów zabytkowych	P	P	P	P	P	P	P	P	P	P	P
Zwiększenie wykorzystania odnawialnych źródeł energii	P	P	P	P	P	P	P	P	P	O	P
Promocja ochrony środowiska, postaw proekologicznych i zdrowego trybu życia	P	P	P	P	P	P	P	P	P	O	P

Źródło: Opracowanie własne

Wskazane cele i kierunki wynikające ze Strategii Rozwoju Gminy Zbójna będą realizowane z zachowaniem zasad wynikających z następujących dokumentów:

- Uchwała nr VI/44/19 Sejmiku Województwa Podlaskiego z dnia 18 lutego 2019 r. w sprawie Obszaru Chronionego Krajobrazu „Równina Kurpiowska i Dolina Dolnej Narwi” (Dz. Urz. z 2019 r. poz. 1224);
- Rozporządzenie Ministra Środowiska z dnia 05.09.2007 r. zmieniające rozporządzenie w sprawie obszarów specjalnej ochrony ptaków Natura 2000 (Dz. U. z 2007 r., nr 179, poz. 1275);
- Zarządzenie Regionalnego Dyrektora Ochrony Środowiska w Warszawie i Regionalnego Dyrektora Ochrony Środowiska w Białymstoku z dnia 25 maja 2016r. zmieniające zarządzenie w sprawie ustanowienia planu zadań ochronnych dla obszaru Natura 2000 Dolina Dolnej Narwi PLB140014 (Dziennik Urzędowy Województwa Mazowieckiego z 2016 r. Poz. 4966, Dziennik Urzędowy Województwa Podlaskiego z 2016 r. poz. 2300);
- Zarządzenie nr 25/2013 Regionalnego Dyrektora Ochrony Środowiska w Białymstoku z dnia 9 grudnia 2013 r. w sprawie ustanowienia planu zadań ochronnych dla obszaru Natura 2000 Ostoja Narwiańska PLH200024 (Dz. Urz. Woj. Podlaskiego z 2013 r., poz. 4473);
- Zarządzenie Regionalnego Dyrektora Ochrony Środowiska w Białymstoku z dnia 1 października 2018 r. w sprawie rezerwatu przyrody „Kaniston” (Dz. Urz. Województwa Podlaskiego z 2018 r. poz. 3913);
- Obwieszczenie Wojewody Podlaskiego z dnia 16 stycznia 2002 r. w sprawie ogłoszenia wykazu rezerwatów przyrody utworzonych do dnia 31 grudnia 1998 r. (Dz. Urz. Woj. Podl. z 2002 r. Nr 2, poz. 39);
- Zarządzenie Nr 6/2013 Regionalnego Dyrektora Ochrony Środowiska w Białymstoku z dnia 4 lutego 2013 r. w sprawie rezerwatu przyrody „Łokieć” (Dz. Urz. Województwa Podlaskiego z 2013 r. poz. 1063);
- Zarządzenie Nr 42/2020 Regionalnego Dyrektora Ochrony Środowiska w Białymstoku z dnia 7 października 2020 r. w sprawie ustanowienia zadań ochronnych dla rezerwatu przyrody „Łokieć”;
- Rozporządzenie Nr 19/01 Wojewody Podlaskiego z dn. 16.07.2001 w sprawie uznania ekosystemów bagiennych i oczek wodnych za użytki ekologiczne (Dz. Urz. Woj. Podl. z 2001 r. Nr 24, poz. 391).

Projekty realizowane w oparciu o zapisy Strategii Rozwoju Gminy Zbójna nie będą oddziaływały na środowisko w sposób negatywny. Przede wszystkim brak jest oddziaływania negatywnego na obszary objęte ochroną prawną, w szczególności na cele, przedmiot ochrony oraz integralność i spójność obszarów Natura 2000.

Projekt Strategii nie przewiduje realizacji działań mających na celu bezpośrednie zwiększenie różnorodności biologicznej, zawiera jednak cele i kierunki działań mające na celu zachowanie bioróżnorodności, zwłaszcza na terenach chronionych siedlisk i gatunków objętych ochroną na mocy ustawy o ochronie przyrody z dnia 16.04.2004 r. Oddziaływania pozytywne w przypadku realizacji przedmiotowego dokumentu mogą polegać na pośrednim pozytywnym wpływie na stan środowiska oraz walorów przyrodniczych, także w skali regionalnej, m.in. poprzez redukcję emisji zanieczyszczeń do atmosfery. W efekcie redukcji poziomu emisji zanieczyszczeń powinno nastąpić także zmniejszenie poziomu zanieczyszczeń w wodach oraz glebie, co wpłynie korzystnie na warunki bytowania zwierząt i roślin. Nie przewiduje się jednak znaczącego wpływu na jakość siedlisk roślinnych i zwierzęcych oraz bioróżnorodność. Planowane działania nie będą również wpływać na poprawę, funkcjonowanie i integralność obszarów chronionych, w tym obszarów sieci Natura 2000 już ustanowionych lub projektowanych.

Zaplanowane w Strategii zamierzenia inwestycyjne, np. w zakresie przedsięwzięć drogowych, nie wpłyną na zmianę obecnego funkcjonowania korytarzy. Realizacja zamierzeń skupiona jest na remontach i przebudowach już istniejących dróg, a więc nie przyczyni się do podziału istniejących siedlisk przyrodniczych.

Możliwe oddziaływania negatywne będą miały charakter krótkoterminowy i chwilowy. Oddziaływania te będą polegały na emisji hałasu i spalin w związku z realizacją prac budowlanych, zagrożeniu zniszczenia lub zamurowywania siedlisk ptaków podczas budowy instalacji OZE w budynkach czy prac termomodernizacyjnych, ograniczeniu powierzchni gleb w związku z prowadzeniem prac budowlanych, usuwaniu drzew i krzewów podczas realizacji inwestycji, płoszeniu zwierząt w trakcie wykonywania prac. Do inwestycji, przy realizacji których te negatywne oddziaływania wystąpią, można zaliczyć przede wszystkim przebudowę dróg czy budowę kanalizacji sanitarnej.

Działania określone w Programie wywierają niewielki wpływ na obszary objęte ochroną prawną zgodnie z ustawą o ochronie przyrody z 16 kwietnia 2004 r. (głównie podejmowanie interwencji w miejscach już przekształconych przez człowieka).

5.1. WPŁYW POSZCZEGÓLNYCH PROJEKTÓW NA OBSZARY CHRONIONE ORAZ NA KLIMAT

W niniejszym rozdziale przeanalizowano wpływ skonkretyzowanych na etapie tworzenia Strategii Rozwoju Gminy Zbójna przedsięwzięć na obszary chronione oraz na klimat.

Tabela 17. Wpływ przedsięwzięć na obszary chronione

Nazwa zadania	Czy projekt będzie realizowany na obszarze chronionym?	Czy dla obszaru zaplanowano zadania ochronne?	Czy przedsięwzięcie będzie negatywnie oddziaływać na obszar chroniony?
Termomodernizacja budynku Gminnego Ośrodka Kultury	TAK (Obszar Chronionego Krajobrazu Równiny Kurpiowskiej i Doliny Dolnej Narwi)	NIE DOTYCZY	NIE

Źródło: Opracowanie własne

W przypadku wskazanych inwestycji nie przewiduje się negatywnego oddziaływania na obszary chronione, obejmują bowiem obszary przekształcone przez człowieka.

Dla przedsięwzięć:

- Budowa instalacji do wykorzystania odnawialnych źródeł energii;
- Przebudowa dróg gminnych oraz budowa ścieżek rowerowych;
- Wymiana indywidualnych źródeł ciepła na terenie gminy;
- Termomodernizacja budynków indywidualnych oraz obiektów, w których prowadzona jest działalność gospodarcza;

nie określono oddziaływania na obszary chronione ze względu na brak dokładnej lokalizacji planowanych wykonania tych przedsięwzięć, spodziewać się można jednak, że będą leżały na terenach chronionych, jednak nie będą na nie negatywnie oddziaływać.

Projekty określone w Strategii będą także powodowały pozytywne oddziaływanie na klimat. Wskazane powyżej inwestycje:

- Termomodernizacja budynku Gminnego Ośrodka Kultury;
- Budowa instalacji do wykorzystania odnawialnych źródeł energii;
- Wymiana indywidualnych źródeł ciepła na terenie gminy;
- Termomodernizacja budynków indywidualnych oraz obiektów, w których prowadzona jest działalność gospodarcza;

wpłyną pozytywnie na środowisko poprzez zmniejszenie zapotrzebowania na energię, które przyczyni się do spadku ilości paliw wykorzystywanych do ogrzania budynków i podgrzania wody, co w konsekwencji spowoduje zmniejszenie ilości zanieczyszczeń emitowanych do atmosfery.

Pozytywny wpływ na klimat będą miały także projekty związane z poprawą jakości dróg, ponieważ dzięki ich wykonaniu ulegnie poprawie bezpieczeństwo i płynność ruchu drogowego. Ilość zużywanego paliwa zostanie zmniejszona, a więc redukcji ulegnie emisja spalin. Zmniejszy się również hałas wynikający dotychczas z ruchu z bardzo małymi prędkościami przy dużych obrotach silników po trudno przejezdnej drodze, z licznymi uszkodzeniami.

6. ROZWIĄZANIA MAJĄCE NA CELU ZAPOBIEGANIE, OGRANICZANIE LUB KOMPENSACJĘ PRZYRODNICZĄ NEGATYWNYCH ODDZIAŁYWAŃ NA ŚRODOWISKO, MOGĄCYCH BYĆ REZULTATEM REALIZACJI PROJEKTOWANEGO DOKUMENTU

Kompensację przyrodniczą należy stosować wówczas, gdy w wyniku realizacji jakiejś inwestycji może nastąpić szkoda w środowisku, w sposób szczególny dotyczy to ewentualnych szkód wyrządzonych na obszarach chronionych Natura 2000. W przypadku działań zaproponowanych w projekcie Strategii Rozwoju Gminy Zbójna na lata 2021-2027, nie ma przesłanek do proponowania kompensacji przyrodniczych – wykonywanie działań na terenach już zmienionych przez człowieka.

Strategia Rozwoju Gminy Zbójna na lata 2021-2027 spełnia standardy zrównoważonego rozwoju, zatem podstawowe środki łagodzące polegać powinny na przekonaniu społeczeństwa co do konieczności realizacji działań i pokazaniu korzyści, jakie dla społeczeństwa wynikną z realizacji Strategii.

W sensie przedmiotowym szczególne znaczenie ma stałe analizowanie możliwości pojawienia się nieplanowanych zagrożeń dla grup społecznych, lokalnych, przyrody i krajobrazu w wyniku uszczegóławiania zadań. Jednak działania realizowane w znacznie zmienionym antropogenicznie obszarze nie spowodują szkód w środowisku.

Rezultatem realizacji działań zaproponowanych w Strategii mogą być ograniczone czasowo i przestrzennie uciążliwości związane z przeprowadzanymi remontami budynków, a także pracami związanymi z modernizacją dróg czy budową kanalizacji sanitarnej. W takim wypadku działania mające na celu zapobieganie lub ograniczanie oddziaływań na warunki życia i zdrowie ludzi oraz środowisko będą polegać na:

- wcześniejszym informowaniu ludności o zamierzonych pracach,
- zakładaniu siatek ochronnych na elewacje remontowanych budynków, przeciwdziałających pyleniu i śmieceniu,
- wykonywaniu prac uciążliwych ze względu na hałas tylko w godzinach dziennych,
- wycince drzew w okresie zimowym, nie kolidującym z okresem lęgowym ptaków,
- kompensacyjnych nasadzeniach zieleni,
- inwentaryzacji budynków, które będą poddane remontom, pod względem gniazdowania ptaków chronionych i taki rozkład prac, aby nie przerywać gniazdowania,
- odpowiednim oznaczaniu reorganizacji ruchu,
- prawidłowej, zgodnie z ustawą o odpadach gospodarce odpadami, polityce zagospodarowania odpadów,

- monitorowaniu postępów wdrażania Strategii.

Mitygacje dotyczą również środków łagodzących o charakterze edukacyjnym i wychowawczym. Tu zakres możliwości jest bardzo duży. Fundamentalne znaczenie ma edukacja dotycząca uzgodnień lokalizacyjnych z poszanowaniem wszystkich stron, a przede wszystkim głównych celów społecznych i ekologicznych. Równie ważna jest nieustająca kampania informacyjna promująca oszczędne i racjonalne korzystanie z zasobów środowiska, ze szczególnym naciskiem położonym na korzyści dla zdrowia ludności.

7. ROZWIĄZANIA ALTERNATYWNE DO ROZWIĄZAŃ ZAWARTYCH W PROJEKTOWANYM DOKUMENCIE

Ustawa nakłada obowiązek przedstawienia w prognozie oddziaływania na środowisko rozwiązań alternatywnych do tych zawartych w projekcie dokumentu. Do zaproponowanych rozwiązań należy podać uzasadnienie ich wyboru oraz opis metod dokonania oceny prowadzącej do tego wyboru.

W związku z ogólnym charakterem Strategii prognoza może proponować rozwiązania alternatywne również na poziomie ogólnym.

Prognoza nie wykazała znaczącego negatywnego oddziaływania jakiegokolwiek z zadań określonych w Strategii.

Możliwe negatywne oddziaływania na środowisko zaproponowanych w Strategii inwestycji takich jak przebudowa dróg czy budowa kanalizacji sanitarnej, związane są głównie z etapem prowadzenia prac. W końcowym efekcie ich realizacja ma pozytywnie wpłynąć przede wszystkim na poprawę jakości powietrza i całego środowiska na terenie Gminy Zbójna oraz w regionie.

Zawarte w Strategii ustalenia zawierają wiele rozwiązań pozytywnie wpływających na środowisko i sprzyjających zrównoważonemu rozwojowi. W związku z powyższym stwierdza się, że rozwiązania alternatywne dla przedsięwzięć poprawiających walory środowiskowe nie mają uzasadnienia, zarówno z formalnego, jak i ekologicznego punktu widzenia. Uznano, że zaproponowane ustalenia są najkorzystniejsze dla środowiska w kontekście istniejących uwarunkowań jakości środowiska na terenie Gminy Zbójna.

Ustalenia analizowanej Strategii są wynikiem kompromisu pomiędzy wymogami ochrony środowiska i życia człowieka, a koniecznością rozwoju urbanistycznego, gospodarczego i społecznego gminy. Zaprezentowane rozwiązania są zgodne z krajowym ustawodawstwem, dokumentami obowiązującymi na terenie gminy, powiatu i województwa oraz wykorzystują instrumenty służące do jego zrównoważonego rozwoju. Ustalenia Strategii bezpośrednio nie ingerują w tereny o wysokich walorach przyrodniczych i krajobrazowych oraz zawierają wiele rozwiązań korzystnych dla środowiska na obszarach przekształconych przez człowieka, dlatego prognoza nie prezentuje rozwiązań alternatywnych do proponowanych w ustaleniach Strategii uznając, że zaproponowane ustalenia są najkorzystniejsze dla środowiska w kontekście istniejących uwarunkowań w Gminie Zbójna.

Rozwiązania alternatywne mogą dotyczyć:

- innej lokalizacji (warianty lokalizacji),
- innego sposobu prowadzenia inwestycji (warianty konstrukcyjne i technologiczne),
- innego sposobu zarządzania (warianty organizacyjne),
- wariantu niezrealizowania inwestycji, tzw. „opcja zerowa”.

8. PRZEWIDYWANE METODY ANALIZY SKUTKÓW REALIZACJI POSTANOWIEŃ PROJEKTOWANEGO DOKUMENTU

Zaproponowane w Strategii cele i kierunki działania nie będą powodować znaczącego negatywnego oddziaływania na środowisko. Jednak aby móc ocenić wpływ inwestycji, jak również postęp w realizacji założeń określonych w dokumencie i w razie konieczności podejmować na bieżąco działania korygujące, jeśli będą wymagane, należy wdrożyć także system monitoringu.

Wdrażanie rozwiązań przewidzianych w omawianej Strategii wymaga stałego monitorowania oraz szybkiej reakcji w przypadku pojawiania się rozbieżności pomiędzy projektowanymi rezultatami a stanem rzeczywistym. Podstawą właściwej oceny wdrażania założeń Strategii, a także określenia problemów w osiąganiu założonych celów jest prawidłowy system sprawozdawczości, oparty na zestawie określonych wskaźników. Powinien on zapewnić stałą kontrolę jakości zarządzania środowiskiem planowanych przedsięwzięć inwestycyjnych oraz pozwolić regulować działalność podmiotów, a jednocześnie ułatwiać funkcjonowanie systemu wydawania decyzji, udzielania zezwoleń i egzekucji.

Strategia określa konstrukcję systemu monitorowania umożliwiającego pomiar, kontrolę, interpretację efektów realizowanych działań oraz uaktualnienia dokumentu. W dokumencie tym zaproponowano wskaźniki, które powinny pozwolić określić stopień realizacji poszczególnych działań. Wskaźniki dotyczyć będą rezultatów oraz produktów Strategii. Projekt dokumentu zawiera zestaw wskaźników do monitorowania projektu – część z nich bezpośrednio wskazuje na efekty dotyczące jakości środowiska.

Zamieszczone w dokumencie propozycje wskaźników monitorowania jego realizacji są właściwe i pozwalają wraz z wynikami monitoringów prowadzonych przez inne powołane do tego służby (WIOŚ, RDOŚ) ocenić zmiany, jakie nastąpią w środowisku w wyniku ich realizacji.

9. INFORMACJE O TRANSGRANICZNYM ODDZIAŁYWANIU NA ŚRODOWISKO

Zgodnie z przepisami zawartymi w ustawie z dnia 3 października 2008 r. o udostępnianiu informacji o środowisku i jego ochronie, udziale społeczeństwa w ochronie środowiska oraz o ocenach oddziaływania na środowisko opracowywany projekt Strategii **nie będzie** powodował transgranicznego oddziaływania na środowisko. Ustalenia Strategii obejmują zadania, które realizowane będą na obszarze Gminy Zbójna, a zasięg ich oddziaływania na środowisko będzie miał przede wszystkim charakter lokalny. Wobec tego dokument ten nie musi podlegać procedurze transgranicznej oceny oddziaływania na środowisko.

10. STRESZCZENIE W JĘZYKU NIESPECJALISTYCZNYM

Wprowadzenie

Celem Prognozy jest wskazanie możliwych negatywnych skutków realizacji Strategii Rozwoju Gminy Zbójna na lata 2021-2027 i przedstawienie zaleceń dotyczących przeciwdziałania ewentualnym negatywnym skutkom.

Podstawy prawne i zakres

Podstawą prawną opracowania prognozy oddziaływania na środowisko ustaleń projektu Strategii Rozwoju Gminy Zbójna na lata 2021-2027 jest ustawa z dnia 3 października 2008 r. o udostępnianiu informacji o środowisku i jego ochronie, udziale społeczeństwa w ochronie środowiska oraz o ocenach oddziaływania na środowisko (t.j. Dz. U. z 2022 r., poz. 1029).

Przy opracowywaniu Prognozy przeanalizowano, zgodnie z przepisami i uzgodnieniami, oddziaływania na wszystkie elementy środowiska, w tym m. in. na: różnorodność biologiczną, zwierzęta, rośliny, integralność obszarów chronionych, wodę, powietrze, klimat akustyczny, ludzi, powierzchnię ziemi, krajobraz, klimat, zasoby naturalne, zabytki, dobra materialne, z uwzględnieniem zależności między tymi elementami środowiska i między oddziaływaniami na te elementy identyfikując stopień i rodzaj oddziaływań. W szczególności przeanalizowany został wpływ Strategii na obszary chronione, w tym objęte siecią Natura 2000 i ich integralność.

W oparciu o dostępne materiały zidentyfikowano główne problemy i zagrożenia środowiska w obszarze objętym Strategią, jak również określono jego aktualny stan. Z jednej strony służyć to powinno takiemu kształtowaniu Strategii, aby maksymalnie został wykorzystany do poprawy stanu środowiska, a z drugiej do umożliwienia oceny wpływu na środowisko i identyfikacji ewentualnych znaczących oddziaływań negatywnych oraz zaproponowania działań minimalizujących ten wpływ, wskazania działań alternatywnych i ewentualnie kompensujących.

Wpływ na poszczególne komponenty środowiska

W wyniku analiz stwierdzono, że negatywne oddziaływania na środowisko mogą nastąpić w zakresie realizacji m.in. przebudowy dróg czy budowy sieci kanalizacyjnej. Oddziaływania negatywne w większości będą miały charakter krótkotrwały i miejscowy lub lokalny.

Pozytywne oddziaływania (w szczególności na powietrze atmosferyczne) będą miały projekty z zakresu podniesienia efektywności energetycznej i ograniczenia emisji zanieczyszczeń do powietrza, co służyć będzie przede wszystkim ludziom, ale też mogą wpłynąć na zużycie paliw i tym samym ograniczenie niekorzystnej emisji gazów cieplarnianych, pyłów i innych szkodliwych substancji do powietrza.

Analiza możliwości oddziaływania transgranicznego

Zawarte w Strategii zadania będą realizowane na obszarze Gminy Zbójna, a zasięg ich oddziaływania na środowisko będzie miał przede wszystkim charakter lokalny. Wobec tego dokument ten nie podlega procedurze transgranicznej oceny oddziaływania na środowisko.

Ocena skutków w przypadku braku realizacji planu oraz korzyści z jego realizacji

Brak finansowania poszczególnych działań zaplanowanych w Strategii przełoży się na nieosiągnięcie efektów ekologicznych na obszarze Gminy Zbójna i brak poprawy jakości poszczególnych komponentów środowiska, przede wszystkim stanu jakości powietrza atmosferycznego oraz stanu wód.

Wnioski

Na podstawie przeprowadzonych analiz w trakcie prac nad Prognozą oddziaływania na środowisko można wyciągnąć następujące wnioski ogólne:

- Ocenia się, że Strategia jako całość będzie pozytywnie oddziaływać na środowisko i sprzyjać rozwiązaniu niektórych problemów dotyczących poprawy stanu środowiska, niemniej niektóre obszary wsparcia mogą wpływać również negatywnie na poszczególne elementy środowiska. Szczegółowe wnioski w tym zakresie przedstawione są w odpowiednich rozdziałach Prognozy. Największy pozytywny wpływ oddziaływania Strategii będzie dotyczył jakości powietrza atmosferycznego, klimatu oraz zdrowia i jakości życia mieszkańców.
- Oddziaływania negatywne określone w prognozie mogą wystąpić, jednak w tym zakresie decydującą rolę odgrywać będzie lokalizacja projektów, zastosowana technologia oraz dokładny zakres inwestycji. Ograniczenie negatywnego wpływu będzie możliwe także poprzez zastosowanie odpowiednich działań minimalizujących i kompensujących (opisane w treści Prognozy).
- Odstąpienie od zamiaru realizacji zadań określonych w Strategii przełoży się na spowolnienie procesów zmierzających do poprawy jakości środowiska na terenie Gminy Zbójna.
- Na podstawie analizy celów dokumentów strategicznych UE stwierdza się, że Strategia realizuje cele tych dokumentów.

- W celu ograniczenia negatywnych oddziaływań Strategii na środowisko zaproponowano zasady monitorowania skutków realizacji dokumentu.

11. SPIS TABEL I RYSUNKÓW

TABELA 1. ZESTAWIENIE GRUNTÓW, GMINA ZBÓJNA (STAN NA DZIEŃ 14.04.2021 R.).....	13
TABELA 2. TEMPERATURY POWIETRZA W STACJI METEOROLOGICZNEJ W BIAŁYMSTOKU.....	19
TABELA 3. OPADY ATMOSFERYCZNE, PRĘDKOŚĆ WIATRU, USŁONECZNIE NIE I ZACHMURZENIE W STACJI METEOROLOGICZNEJ W BIAŁYMSTOKU	20
TABELA 4. ZESTAWIENIE ZASOBNOŚCI GLEB NA TERENIE POWIATU ŁOMŻYŃSKIEGO W LATACH 2011-2014.....	27
TABELA 5. JAKOŚĆ WÓD POWIERZCHNIOWYCH PRZEPŁYWAJĄCYCH PRZES GMINĘ ZBÓJNA – KLASA ELEMENTÓW BIOLOGICZNYCH	31
TABELA 6. JAKOŚĆ WÓD POWIERZCHNIOWYCH PRZEPŁYWAJĄCYCH PRZES GMINĘ ZBÓJNA – ELEMENTY FIZYKOCHIMICZNE.....	32
TABELA 7. JAKOŚĆ WÓD POWIERZCHNIOWYCH PRZEPŁYWAJĄCYCH PRZES GMINĘ ZBÓJNA – STAN EKOLOGICZNY I CHIMICZNY	33
TABELA 8. JAKOŚĆ WÓD POWIERZCHNIOWYCH PRZEPŁYWAJĄCYCH PRZES GMINĘ ZBÓJNA – OCENA STANY JCWP	34
TABELA 9. PODSUMOWANIE WYNIKÓW OCENY ZE WZGLĘDU NA OCHRONĘ ZDROWIA, STREFA PODLASKA	45
TABELA 10. OCENA ZE WZGLĘDU NA OCHRONĘ ROŚLIN, STREFA PODLASKA.....	45
TABELA 11. PODSUMOWANIE WYNIKÓW OCENY ZE WZGLĘDU NA OCHRONĘ ZDROWIA, STREFA PODLASKA	46
TABELA 12. OCENA ZE WZGLĘDU NA OCHRONĘ ROŚLIN, STREFA PODLASKA.....	46
TABELA 13. WYKAZ OBIEKTÓW ZABYTEKOWYCH.....	50
TABELA 14. DZIAŁAŃ OCHRONNE DOTYCZĄCE OCHRONY CZYNNIEJ SIEDLISK PRZYRODNICZYCH, GATUNKÓW ROŚLIN I ZWIERZĄT ORAZ ICH SIEDLISK ORAZ ZWIĄZANE Z UTRZYMANIEM LUB MODYFIKACJĄ METOD GOSPODAROWANIA.....	56
TABELA 15. CELE DZIAŁAŃ OCHRONNYCH DLA OBSZARU NATURA 2000 OSTOJA NARWIAŃSKA ..	61
TABELA 16. WYKAZ UŻYTKÓW EKOLOGICZNYCH Z TERENU GMINY ZBÓJNA	67
TABELA 17. WPŁYW PRZEDSIĘWZIĘĆ NA OBSZARY CHRONIONE	77
RYSUNEK 1. POŁOŻENIE GMINY ZBÓJNA NA TLE POWIATU ŁOMŻYŃSKIEGO.....	12
RYSUNEK 2. ŚREDNIA TEMPERATURA ROCZNA NA TERENIE POLSKI	19
RYSUNEK 3. SUMA OPADÓW	20
RYSUNEK 4. USŁONECZNIE NIE	21
RYSUNEK 5. POŁOŻENIE GMINY ZBÓJNA NA TLE REGIONÓW FIZYCZNOGEOGRAFICZNYCH	22
RYSUNEK 6. GLEBY W POLSCE	25

RYSUNEK 7. LOKALIZACJA JCWPD NR 50	35
RYSUNEK 8. LOKALIZACJA JCWPD NR 51	36
RYSUNEK 9. LOKALIZACJA JCWPD NR31	38
RYSUNEK 10. STAN WÓD PODZIEMNYCH, MIEJSCOWOŚĆ: MORGOWNIKI (GMINA NOWOGRÓD)	41
RYSUNEK 11. POŁOŻENIE OBSZARU CHRONIONEGO KRAJOBRAZU NA TERENIE GMINY ZBÓJNA....	55
RYSUNEK 12. POŁOŻENIE OBSZARU NATURA 2000 „DOLINA DOLNEJ NARWI” NA TERENIE GMINY ZBÓJNA	58
RYSUNEK 13. POŁOŻENIE SPECJALNYCH OBSZARÓW OCHRONY SIEDLISK NATURA 2000 NA TERENIE GMINY ZBÓJNA	64
RYSUNEK 14. POŁOŻENIE REZERWATÓW PRZYRODY NA TERENIE GMINY ZBÓJNA	66
RYSUNEK 15. POŁOŻENIE KORYTARZA EKOLOGICZNEGO NA TERENIE GMINY ZBÓJNA	68

